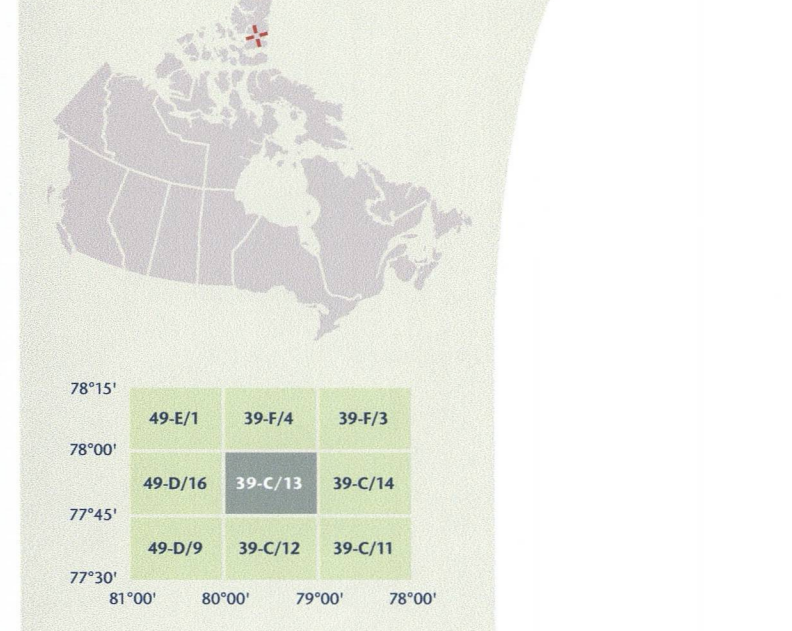
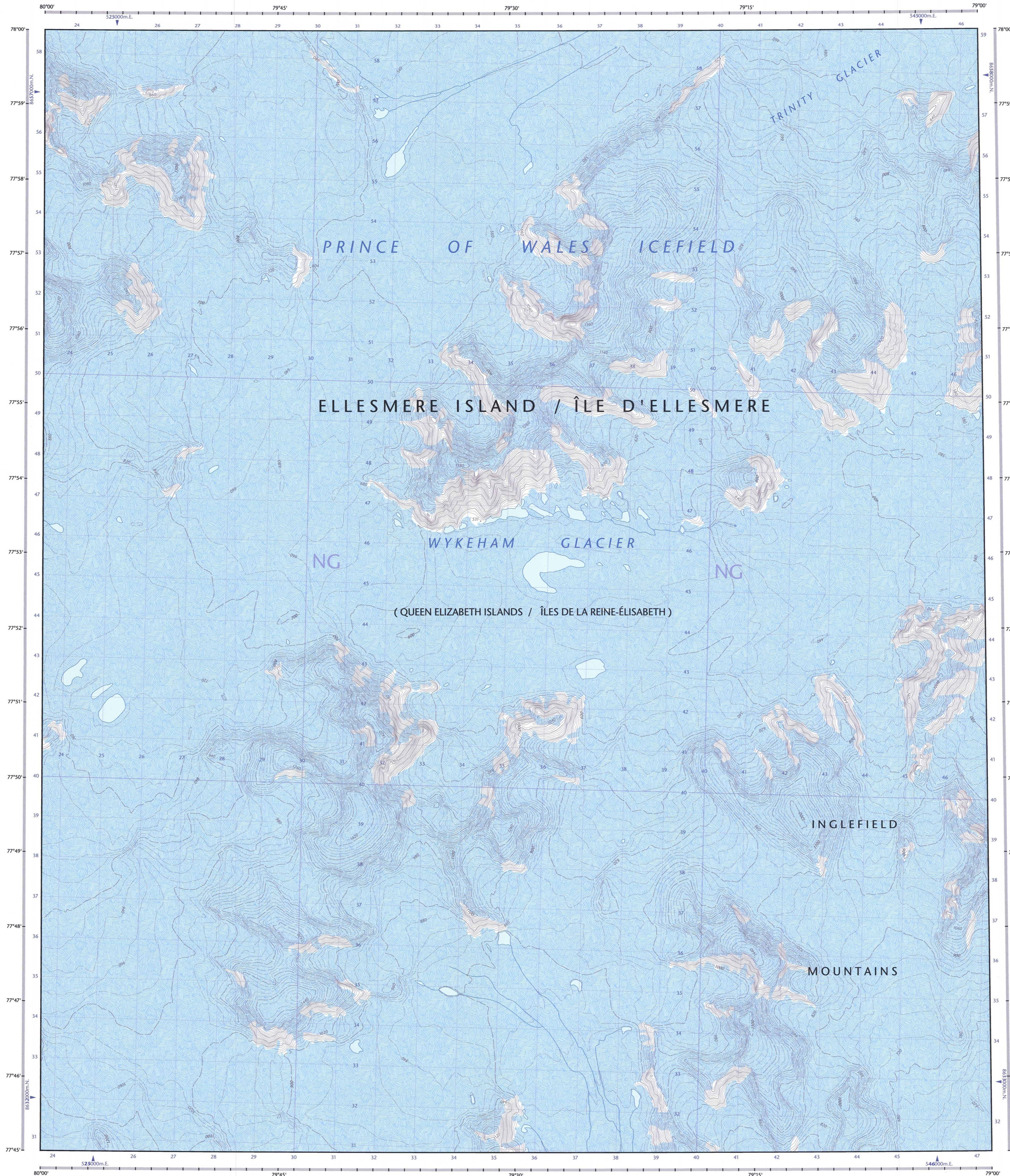


- Road: hard surface, more than 2 lanes; service centre
Route: revêtement dur, plus de 2 voies; centre de service
- Road: hard surface, 2 lanes; less than 2 lanes; smoothed
Route: revêtement dur, 2 voies; moins de 2 voies; pavés/lisse
- Road: hard surface, street; loose or stabilized surface, street; conduit bridge
Route: revêtement dur, rue; de gravier, aggloméré, rue; pont de canalisation
- Road: loose or stabilized surface, all seasons; 2 lanes or more; less than 2 lanes
Route: de gravier, aggloméré, toute saison, 2 voies ou plus; moins de 2 voies
- Road: loose surface, dry weather; vehicle track or winter road; trail; portage
Route: de gravier, temps sec; chemin de terre ou d'hiver; sentier; portage
- Highway interchange; highway route number; built-up area
Échangeur routier; numéro de route; agglomération
- Railway, single track; railway station; trestle; multiple tracks; turntable
Chemin de fer; voie unique; gare; chevalet; voies multiples; plaque tournante
- Railway, abandoned; railway yard
Chemin de fer abandonné; gare de triage
- Rapid transit; rail; road; footbridge
Transport rapide: voie ferrée; route; passerelle
- Causeway; covered bridge; tunnel; bridge; movable bridge
Chaussée; pont couvert; tunnel; pont; pont mobile
- Boundary: international
Limite: internationale
- Boundary: provincial or territorial
Limite: provinciale ou territoriale
- Boundary: unsurveyed provincial or territorial; area outline
Limite: provinciale ou territoriale non arpentée; surface délimitée
- Boundary: administrative; recreational
Limite: administrative; récréative
- Boundary: geographic; unsurveyed geographic
Limite: géographique; géographique non arpentée
- Fort; wall; fence
Fort; mur; clôture
- Power transmission line; multiple lines; submarine cable
Ligne de transport d'énergie; lignes multiples; câble sous-marin
- Pipeline: oil; natural gas
Pipeline: pétrole; gaz naturel
- Pipeline: multi-use; control valve; multiple lines
Pipeline: utilisation multiple; vane de contrôle; lignes multiples
- Pipeline: underground: oil, natural gas; multi-use
Pipeline souterrain: pétrole; gaz naturel; utilisation multiple
- Mine: pit; sand, gravel, clay; quarry
Mine: sablier; gravier; glasier; carrière
- Airport or airfield; runway; hard surface; loose surface; heliport
Aéroport ou terrain d'aviation; piste d'envol; revêtement dur; de gravier; héliport
- Chimney; industrial; flare stack; burner; height; lumberyard
Cheminée; industrielle; torche; brûleur; hauteur; parc à bois déblais
- Tank; water tank; radar antenna; radio telescope
Citernes; citernes d'eau; antenne radar; radiotélescope
- Silo; grain elevator; clearance tower
Silo; élévateur à grains; tour de dégagement
- Electric; building; cell or natural gas facility; wind operated device
Installation électrique; installation pétrolière ou gazière; éolienne
- Tower; communication; fire; control
Tour: communication; incendie; contrôle
- Domestic waste; liquid waste; industrial solid deposit
Déchet domestique; déchet liquide; dépôt de solide industriel
- Lookout; historic site; ruins; zoo
Observatoire; lieu historique; ruines; zoo
- Golf course; campground; ski area; sportplex
Terrain de golf; terrain de camping; station de ski; centre sportif
- Aerial cableway, ski lift; sports track; arena
Téléphérique; remonte-pente; piste de course; arène
- Building; unidentified building; religious; educational; cabin
Bâtiment; bâtiment non identifié; religieux; d'enseignement; cabane
- Hospital; medical centre; senior citizens home; lodging
Hôpital; centre médical; résidence pour personnes âgées; gîte
- City hall; municipal hall; community centre
Hôtel de ville; salle municipale; centre communautaire
- Customs post; ranger or warden station; cemetery
Poste de douane; poste de garde forestier ou poste de garde de parc; cimetière
- Court house; correctional institute
Palais de justice; établissement correctionnel
- Fire station; police station; armoury
Caserne de pompiers; poste de police; magasin militaire
- Waterbody or shoreline; watercourse; disappearing stream
Plan d'eau ou littoral; cours d'eau; cours d'eau disparissant
- Navigation light; ferry route; navigation beacon
Feu de navigation; traversée; balise de navigation
- Coast Guard station; seaplane anchorage; marina
Station de la garde côtière; mouillage d'hydravion; marina
- Fish ladder; dam; small; large; carrying road
Échelle à poissons; barrage: petit; grand; portant une route
- Dike or seawall; wharf; breakwater
Diguet ou mur de protection; quai; brise-lames
- Boat ramp; pier or dock
Rampe de mise à l'eau; quai
- Drydock; slip; crib or abandoned bridge pier; ford
Cale sèche; cale; caisson ou pilier de pont abandonné; gué
- Canal; lock; spring
Canalisation; éclusage; source
- Reservoir; underground reservoir; fish pound
Réservoir; réservoir souterrain; vivier dans l'eau
- Dry river bed; sand in water; freshwater flat; intermittent lake, slough
Lit de rivière à sec; sable dans l'eau; estrans; lac intermittent; tourbière
- Rapids; falls
Rapides; chutes
- Rocky ledge; rocky reef; rocks in water; exposed shipwreck
Banc rocheux; rochers dans l'eau; épave émergée
- Moraine; glacial debris; permanent snow and ice
Moraine; débris glaciaires; neige et glace permanentes
- Wetlands; marsh; muskeg; swamp; marsh in water; silt
Tourbières; marais; tourbière; marais; marais dans l'eau; tourbière réticulée
- Tundra ponds; tundra polygons; peat bog
Étang de toundra; polygones de toundra; tourbière à palme
- Sand; ester; pring; wooded area
Sable; ester; pring; région boisée
- Contour; index; intermediate; approximate
Coulée de niveau; principale; intermédiaire; approximative
- Depression contour; spot elevation; cave
Coulée de cuvette; point coté; caverne



78°15'	49-E/1	39-F/4	39-F/3
78°00'	49-D/16	39-C/13	39-C/14
77°45'	49-D/9	39-C/12	39-C/11
77°30'	81°00'	79°00'	78°00'



Produced on March 1, 2012, by the Centre for Topographic Information, Natural Resources Canada.
Établie le 1^{er} mars 2012, par le Centre d'information topographique, Ressources naturelles Canada.
The paper copy of this map meets the print quality standards of Natural Resources Canada when it bears a Certified Map Printer Holographic Label.

Map content validity dates
• Road network, Absent
• Hydrographic network, 2009
• Vegetation, Absent
• Buildings, Absent
• Boundaries, Absent
• Toponymy, 2005 - 2012

For corrections, additions or comments concerning the content of this map, please contact Natural Resources Canada at: topo.maps@NRCan.gc.ca or visit our Web site: <http://maps.NRCan.gc.ca>

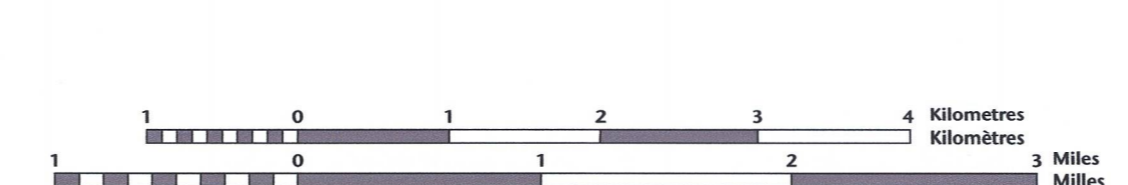
This map is not to be used for air or marine navigation.

Dates de validité du contenu de la carte
• Réseau routier, Absent
• Réseau hydrographique, 2009
• Végétation, Absent
• Bâtimens, Absent
• Limites, Absent
• Toponymie, 2005 - 2012

Consultez les métadonnées détaillées sur: <http://GeoGratis.gc.ca>
Pour toutes corrections, additions ou commentaires concernant le contenu de cette carte, veuillez contacter Ressources naturelles Canada par courriel électronique à: cartes.topo@NRCan.gc.ca ou visitez notre site Web: <http://cartes.NRCan.gc.ca>

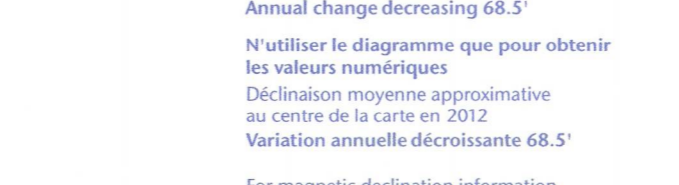
Cette carte ne doit pas être utilisée pour la navigation aérienne ou maritime.

NO TITLE
Nunavut



1 centimetre on the map represents 500 metres on the ground
Échelle: 1 centimètre sur la carte représente 500 mètres au sol
Contours on or surrounding glaciers are approximate
Les courbes de niveau sur ou à proximité des glaciers sont approximatives

NO TITLE
Nunavut



1 centimetre on the map represents 500 metres on the ground
Échelle: 1 centimètre sur la carte représente 500 mètres au sol
Contours on or surrounding glaciers are approximate
Les courbes de niveau sur ou à proximité des glaciers sont approximatives

NO TITLE
Nunavut




1 centimetre on the map represents 500 metres on the ground
Échelle: 1 centimètre sur la carte représente 500 mètres au sol
Contours on or surrounding glaciers are approximate
Les courbes de niveau sur ou à proximité des glaciers sont approximatives

NO TITLE
Nunavut



1 centimetre on the map represents 500 metres on the ground
Échelle: 1 centimètre sur la carte représente 500 mètres au sol
Contours on or surrounding glaciers are approximate
Les courbes de niveau sur ou à proximité des glaciers sont approximatives

NO TITLE
Nunavut



1 centimetre on the map represents 500 metres on the ground
Échelle: 1 centimètre sur la carte représente 500 mètres au sol
Contours on or surrounding glaciers are approximate
Les courbes de niveau sur ou à proximité des glaciers sont approximatives

39-C/13
SCALE 1:50 000 EDITION 01 VERSION 00
SÉRIE A713



1 centimetre on the map represents 500 metres on the ground
Échelle: 1 centimètre sur la carte représente 500 mètres au sol
Contours on or surrounding glaciers are approximate
Les courbes de niveau sur ou à proximité des glaciers sont approximatives

Transverse Mercator Projection
Projection transversale de Mercator
Approximate Mean Declination 2012
Système de référence Nord-américain 1983
North American Datum 1983
Système de référence nord-américain 1983
1000 metre Universal Transverse Mercator Grid
Grille de coordonnées universelles transverse de Mercator de 1000 mètres
Grid Zone Designation
Désignation de la zone du quadrillage

A tabular on how to estimate position from the UTM grid can be found at: <http://maps.NRCan.gc.ca/topo10/>
Consultez le tableau sur la manière d'évaluer la position à partir de la grille UTM sur: <http://cartes.NRCan.gc.ca/topo10/>

The magnetic declination information, visit: <http://maps.NRCan.gc.ca/geomag/>
Pour l'information sur la déclinaison magnétique, visitez: <http://cartes.NRCan.gc.ca/geomag/>

Printed map / Carte imprimée
Cat. no. / No de cat.
M116-2009C13 PDF
ISSN 1915-884X
ISSN 1915-8858
ISSN 1915-100-52841-0

Digital map / Carte numérisée
Cat. no. / No de cat.
M116-2009C13 PDF
ISSN 1915-884X
ISSN 1915-8858
ISSN 1915-100-52841-0