

METRIC/MÉTRIQUE

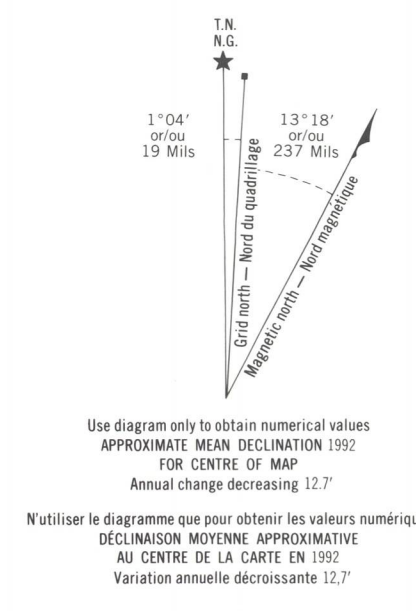
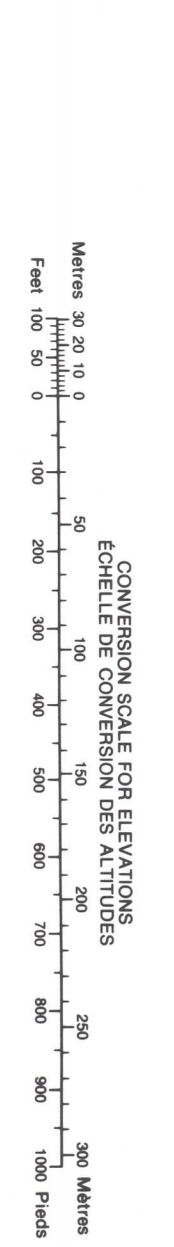
METRIC/MÉTRIQUE

LEGEND - LÉGENDE

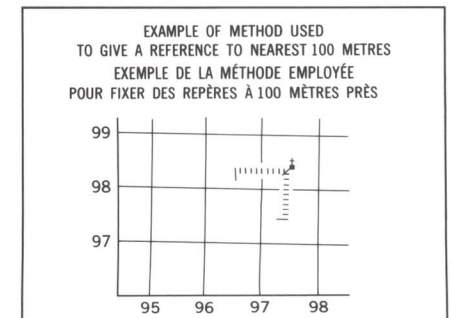
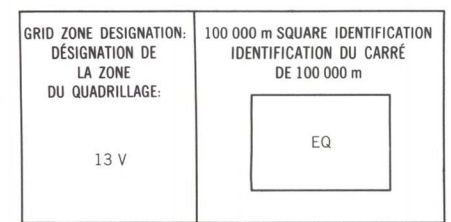
- ROAD, HARD SURFACE ..... ROUTE, REVÊTEMENT DUR
- ROAD, LOOSE SURFACE ..... ROUTE, SURFACE DE GRAVIER
- CART TRACK, WATER ROAD ..... CHEMIN DE TERRE, ROUTE D'HIVER
- TRAIL, CUT LINE, PORTAGE ..... SENTIER, PERÇE OU PORTAGE
- BUILT-UP AREA ..... AGGLOMÉRATION
- RAILWAY, SINGL. STATION ..... CHEMIN DE FER, VOIE D'ÉVITEMENT, STATION
- BRIDGE ..... PONT
- SEAPLANE BASE, SEAPLANE ANCHORAGE ..... BASE D'HYDROAVIONS, MOULAGE D'HYDROAVIONS
- HOUSE, BARN ..... MAISON, GRANGE
- CHURCH, SCHOOL ..... ÉGLISE, ÉCOLE
- TOWER, LANDMARK OBJECT ..... TOUR, ÉLÉMENT REPÈRE
- WELL, OIL, GAS, TANK, WATER ..... PUIITS: PÉTROLE, GAZ, RÉSERVOIR: EAU
- POWER TRANSMISSION LINE ..... LIGNE DE TRANSPORT D'ÉNERGIE
- MINE, GRAVEL PIT ..... MINE, GRAVIER
- CUT, EMBANKMENT ..... DÉBLAI, REMBLAI
- INTERNATIONAL, PROVINCIAL BOUNDARY WITH MONUMENT AND NUMBER ..... FRONTIÈRE INTERNATIONALE, LIMITE PROVINCIALE AVEC SOUMET ET NUMÉRO
- PROVINCIAL BOUNDARY, UNSURVEYED ..... LIMITE PROVINCIALE, NON APPRÉHÉE
- COUNTY, DISTRICT BOUNDARY ..... LIMITE DE COMTE, DE DISTRICT
- TOWNSHIP, PARISH BOUNDARY ..... LIMITE DE TOWNSHIP, DE CANTON, DE PAROISSE
- MUNICIPALITY BOUNDARY ..... LIMITE DE MUNICIPALITÉ
- RESERVE, SANCTUARY, PARK, ETC. BOUNDARY ..... LIMITE DE RÉSERVES, SANCTUAIRES, PARCS, ETC.
- OUTLINED LANDMARK AREA, BOUNDARY APPROXIMATE ..... LIMITE DE SURFACE REPÈRE, LIMITE APPROXIMATIVE
- D.L.S. TOWNSHIP CORNER, SURVEYED; UNSURVEYED ..... COIN DE TOWNSHIP (A.T.C.): APPRÉHÉE; NON APPRÉHÉE
- D.L.S. SECTION CORNERS ..... COINS DE SECTION (A.T.C.)
- HORIZONTAL CONTROL POINT ..... POINT DE CONTRÔLE PLANIMÉTRIQUE
- BENCH MARK WITH ELEVATION ..... REPÈRE DE NIVELLEMENT AVEC COTE
- SPOT ELEVATION, PRECISE ..... POINT COTÉ, PRÉCIS
- STREAM OR SHORELINE, INDEFINITE ..... COURS D'EAU OU RIVIERE, IMPRÉCIS
- LAKE, INTERMITTENT LAKE, SHALLOW LAKE ..... LAC, LAC INTERMITTENT, LAC PEU PROFOND
- FLOODED LAND ..... RÉGION INONDÉE
- MARSH, SWAMP (WOODED); STRING BOG ..... MARAIS, MARÉCAGE, FONDRIÈRE À FILAMENTS
- DRY RIVER BED WITH CHANNELS ..... LIT DE COURS D'EAU TAIN AVEC CHENAUX
- RAPIDS, FALLS, RAPIDS ..... RAPIDS, CHUTES, RAPIDS
- FORESHORE FLATS, SAND IN WATER, ROCKS ..... ESTRANS, SABLE SOUS L'EAU, ROCES
- ROCKY LEDGE, REEF ..... BARRE ROCHUEUSE, RÉCIF
- TUNDRA LAKES IN TUNDRA; POLYGONS ..... TOUNDRA; LACS EN TOUNDRA; POLYGOUES
- PALSA BOG ..... FONDRIÈRE DE PALSE
- DAM, WHARF ..... BARRAGE; QUAI
- ICEFIELD (GLACIER); MORAINÉ ..... CHAMP DE GLACE (GLACIER); MORAINÉ
- DEBRIS COVERED ICE ..... GLACE AVEC DÉBRIS
- PINGO ..... PINGO
- DITCH ..... FOSSÉ
- CONTOURS ..... COURBES DE NIVEAU
- APPROXIMATE CONTOURS ..... COURBES DE NIVEAU APPROXIMATIVES
- DEPRESSION CONTOUR ..... COURBE DE CUVETTE
- CLIFF ..... FALAISE
- SPOT ELEVATION, APPROXIMATE ..... POINT COTÉ, APPROXIMATIF
- WATER ELEVATION ..... ALTITUDE DE LA SURFACE DE L'EAU
- ESKER ..... ESKER
- SAND, SAND DUNES, RAISED BEACHES ..... SABLE, DUNES DE SABLE, PLAGES SURÉLEVÉES
- HISTORIC SITE ..... LIÉU HISTORIQUE
- WOODED AREA, FOREST, CLEARED AREA ..... SURFACE BOISÉE, FORÊT; ESPACE DÉNUDÉ, CLAIRIÈRE

GLOSSARY - GLOSSAIRE

- AIRFIELD ..... TERRAIN D'AVIATION
- OPEN PIT MINE ..... MINE À CIEL OUVERT
- SETTLING POND ..... ETANG DE DÉCANTATION
- WASTE ..... DÉCHETS



ONE THOUSAND METRE UNIVERSAL TRANSVERSE MERCATOR GRID ZONE 13 QUADRILLAGE UNIVERSEL, TRANSVERSE DE MERCATOR DE MILLE MÈTRES



74-1/8	64 L/5	64 L/6
74-1/1	64 L/4	64 L/3
74 H/16	64 E/13	64 E/14

REFERENCE POINT CHURCH - ÉGLISE (see above) (voir ci-dessus)

EASTING: Read number on grid line immediately to left of point: ABSISSÉ: Note le chiffre de la ligne de quadrillage immédiatement à gauche du repère.

Estimate tenths of a square from this line eastward to point: Estimer le nombre de dixièmes du carré entre cette ligne et le repère en direction est.

NORTHING: Read number on grid line immediately below point: ORDONNÉE: Note le chiffre de la ligne de quadrillage immédiatement en dessous du repère.

Estimate tenths of a square from this line northward to point: Estimer le nombre de dixièmes du carré entre cette ligne et le repère en direction nord.

GRID REFERENCE: 749862

REFERENCE AU QUADRILLAGE: 749862

Notes: Height and reference 100 000 metres La référence s'exprime la plus près en 100 000 mètres

PRODUCED BY THE CANADA CENTRE FOR MAPPING, DÉPARTAMENT DE ENQUÊTES MINES AND RESSOURCES, INFORMATION CURRENT AS OF 1990, PUBLISHED 1992. COPIES MAY BE OBTAINED FROM THE CANADA MAP OFFICE, DÉPARTAMENT DE ENQUÊTES MINES AND RESSOURCES, OTTAWA, OR YOUR NEAREST MAP DEALER.

© 1992, HER MAJESTY THE QUEEN IN RIGHT OF CANADA, DÉPARTAMENT DE ENQUÊTES MINES AND RESSOURCES.

ELEVATIONS IN METRES ABOVE MEAN SEA LEVEL, HAUTEURS EN MÈTRES AU-DESSUS DU NIVEAU MOYEN DE LA MER

CONTOUR INTERVAL: ..... 10 METRES, INTERVALLE DES COURBES: ..... 10 MÈTRES

NORTH AMERICAN DATUM 1983, DATUM NORD-AMÉRICAIN 1983

TRANSVERSE MERCATOR PROJECTION, PROJECTION TRANSVERSE DE MERCATOR

INFORMATION CONCERNING BENCH MARKS AND HORIZONTAL SURVEY MONUMENTS CAN BE OBTAINED FROM: GÉOÏTIQUE SURVEY, SURVEYS AND MAPPING BRANCH, OTTAWA.

HIDDEN BAY, NORTHERN SASKATCHEWAN ADMINISTRATION DISTRICT, SASKATCHEWAN

ALTITUDES EN MÈTRES, ÉQUIDISTANCE DES COURBES: ... 10 MÈTRES

SYSTÈME DE RÉFÉRENCE GÉOÏTIQUE NORD-AMÉRICAIN 1983, PROJECTION TRANSVERSE DE MERCATOR

POUR TOUT RENSEIGNEMENT CONCERNANT LES REPÈRES DE NIVELLEMENT ET LES BORNES GÉOÏTIQUES, PRIÈRE DE S'ADRESSER À LA DIVISION DES LÉVÉS GÉOÏTIQUES, CENTRE CANADIEN DES LÉVÉS, OTTAWA.

Scale 1:50 000 Échelle 1:50 000

Metres 1000 0 1000 2000 3000 4000 Mètres

Miles 1 0 1 2 3 Miles

ÉTABLI PAR LE CENTRE CANADIEN DE CARTOGRAPHIE, MINISTÈRE DE L'ÉNERGIE, DES MINES ET DES RESSOURCES, RENSEIGNEMENTS À JOUR EN 1990, PUBLIÉE EN 1992. CES CARTES SONT EN VENTE AU BUREAU DES CARTES DU CANADA, MINISTÈRE DE L'ÉNERGIE, DES MINES ET DES RESSOURCES, OTTAWA, OU CHEZ LE VENDEUR LE PLUS PRÈS.

© 1992, SA MAJESTÉ LA REINE DU CANADA, MINISTÈRE DE L'ÉNERGIE, DES MINES ET DES RESSOURCES.

HIDDEN BAY 64 L/4 ÉDITION 2 ÉDITION

