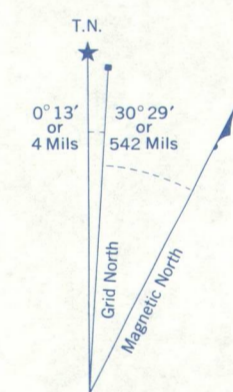

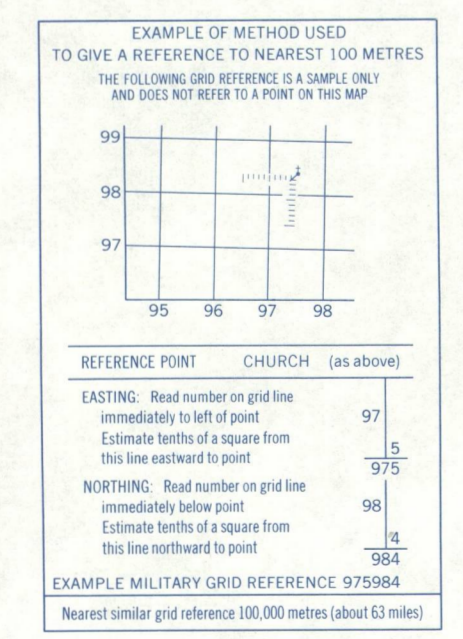
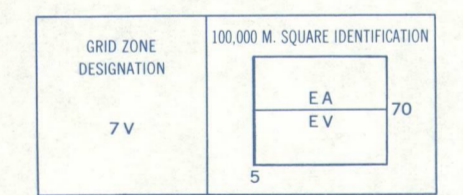


Refer to this map as: 115 N/2 EDITION 1 MCE SERIES A 722



Use diagram only to obtain numerical values.  
APPROXIMATE MEAN DECLINATION 1968  
FOR CENTRE OF MAP  
Annual change decreasing 3.2"

ONE THOUSAND METRE  
UNIVERSAL TRANSVERSE MERCATOR GRID  
ZONE 7




Produced, 1968, by the SURVEYS AND MAPPING BRANCH, DEPARTMENT OF ENERGY, MINES AND RESOURCES, from aerial photographs taken in 1966 and 1965. Field survey, 1965. Printed 1970.

Copies may be obtained from the Map Distribution Office, Department of Energy, Mines and Resources, Ottawa.

Établie en 1968, par la DIRECTION DES LEVÉS ET DE LA CARTOGRAPHIE, MINISTÈRE DE L'ÉNERGIE, DES MINES ET DES RESSOURCES, d'après des photographies aériennes prises en 1966 et 1965. Levés sur le terrain en 1965. Imprimée en 1970.

Ces cartes sont en vente au Bureau de distribution des cartes, ministère de l'Énergie, des Mines et des Ressources, Ottawa.

LADUE RIVER  
YUKON TERRITORY



This Provisional Map is equivalent to a standard map in accuracy of content.

Some names on this map are not yet official. Corrections or additions are invited by the Surveys and Mapping Branch.

Certain names inscribed on this map are not yet official. Corrections or additions are invited by the Surveys and Mapping Branch.

ÉQUIVALENCE DES COURBES 100 PIEDS  
Élevations in feet above Mean Sea Level  
North American Datum 1927  
Transverse Mercator Projection

Cette carte provisoire équivaut à une carte régulière au point de vue précision de l'information.

Certains noms inscrits sur cette carte ne sont pas encore officiels. La Direction des levés et de la cartographie accepte avec plaisir de lui signaler corrections et additions.

ÉQUIVALENCE DES COURBES 100 PIEDS  
Élevations en pieds au-dessus du niveau moyen de la mer  
Système de référence géodésique nord-américain 1927  
Projection transverse de Mercator

McGill  
Map  
SEP 8 1971  
Geology