
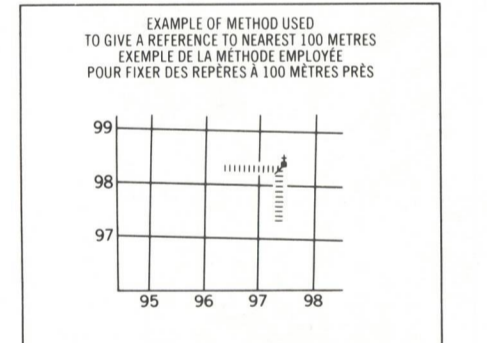
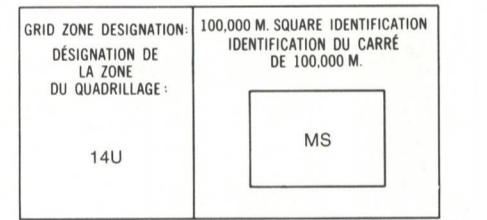





LEGEND - LÉGENDE

- ROADS AND RELATED FEATURES** / **ROUTES ET OUVRAGES CONNEXES**
  - HARD SURFACE, ALL WEATHER / SURFACE PAVÉE, TOUTES SAISONS
  - LOGSURFACE / GRAVIER
  - QUART TRACK, WINTER ROAD / CHEMIN DE TERRE D'HIVER
  - TRAIL, CUT LINE, PORTAGE / SENTIER, PERÇÉE, PORTAGE
  - BUILT-UP AREA / AGGLOMÉRATION
  - RAILWAY, SIDING, STATION, STOP / CHEMIN DE FER, VOIE D'ÉVÈTEMENT, GARE, ARRÊT
  - BRIDGE / PONTS
  - SEAPLANE BASE, ANCHORAGE / HYDROAÉROPORT, MOULAGE
- LANDMARK FEATURES** / **POINTS DE REPÈRE**
  - HOUSE, BARN / MAISON, GRANGE
  - CHURCH, SCHOOL / ÉGLISE, ÉCOLE
  - POST OFFICE / BUREAU DE POSTE
  - HISTORICAL SITE / LIEU HISTORIQUE
  - TOWERS: FIRE, RADIO / TOURS: FEU, RADIO
  - WELL, OIL, GAS / PUIITS: PÉTROLE, GAZ
  - TANK, OIL, GASOLINE, WATER / RÉSERVOIR: PÉTROLE, ESSENCE, EAU
  - TELEPHONE LINE / LIGNE TÉLÉPHONIQUE
  - POWER TRANSMISSION LINE / LIGNE DE TRANSPORT D'ÉNERGIE
  - MINE / DÉBRIS, REMBLAI
  - GRAVEL PIT / GRAVIER
- BOUNDARIES AND SURVEY CONTROL** / **FRONTIÈRES ET POINTS DE RÉFÉRENCES**
  - INTERNATIONAL, PROVINCIAL, BOUNDARY MONUMENT / FRONTIÈRE INTERNATIONALE, PROVINCIALE, BOÎME FRONTIÈRE
  - COUNTY, DISTRICT / COMTE, DISTRICT
  - TOWNSHIP, PARISH, SURVEYED / CANTON, PAROISSE, ARPENTÉE
  - TOWNSHIP, DLS - SURVEYED, UNSURVEYED / TOWNSHIP, DLS - ARPENTÉE, NON ARPENTÉE
  - SECTION CORNERS / CÔNES DE SECTION
  - MUNICIPALITY / MUNICIPALITÉ
  - INDIAN RESERVE, PARK, ETC. / RÉSERVE INDIENNE, PARC, ETC.
  - HORIZONTAL SURVEY POINT / REPÈRE PLANIMÉTRIQUE
  - BENCH MARK WITH ELEVATION / REPÈRE DE NIVELLEMENT AVEC COTE
  - SPOT ELEVATION, PRECISE, LAND, WATER / POINT COTE, PRÉCIS: SUR TERRE, SUR L'EAU
- DRAINAGE AND RELATED FEATURES** / **DRAINAGE ET OUVRAGES CONNEXES**
  - STREAM, SHORELINE, INDEFINITE / COURS D'EAU, RIVE, IMPRÉCISE
  - DIRECTION OF FLOW / DIRECTION DU COURANT
  - LAKE, INTERMEDIATE LAKE / LAC, LAC INTERMÉDIAIRE
  - FLOODED LAND / TERRAIN INONDÉ
  - MARSH, SWAMP, (WOODED) / MARAIS, MARÉCAGE (BOISÉ)
  - DRY RIVER BED WITH CHANNELS / LIT DE COURS D'EAU TARI AVEC CHENAUX
  - SAND ABOVE, IN WATER / SABLE: AU DESSUS, DANS L'EAU
  - STRING BOG / MARÉCAGE EN ENLAÏE
  - TUNDRA: PONDS, POLYGONS / TOUNDRA: ÉTANGS, SOLS POLYAGONAUX
  - RAPIDS, FALLS, RAPIDS / RAPIDS, CHUTES, RAPIDS
  - FORESHORE FLATS / ESTIERS
  - ROCK / ROCHE
  - DAM / BARRAGE
  - WHARF / QUAI
  - DITCH / FOSSE
- RELIEF FEATURES** / **RELIEF**
  - CONTOURS / COURBES DE NIVEAU APPROXIMATIVES
  - APPROXIMATE CONTOURS / COURBES DE NIVEAU APPROXIMATIVES
  - DEPRESSION CONTOUR / COURBE DE CUVETTE
  - SPOT ELEVATION, APPROXIMATE: LAND, WATER / POINT COTE, APPROXIMATIF: SUR TERRE, SUR L'EAU
  - ESKER / ESKER
  - PINGO / PINGO
  - SAND, SAND DUNES / SABLE, DUNES
  - PALSA BOG / PALSE
  - WOODED AREA / RÉGION BOISÉE
  - CLEARED AREA / RÉGION DÉBOISÉE



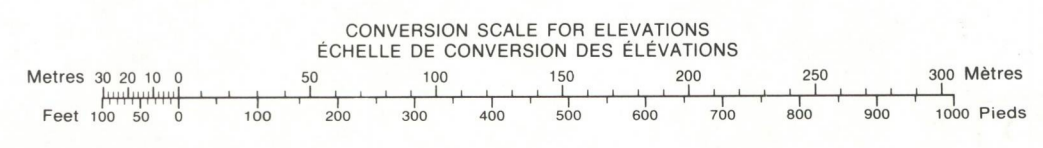
ONE THOUSAND METRE UNIVERSAL TRANSVERSE MERCATOR GRID ZONE 14

QUADRILLAGE DE MILLE MÈTRES UNIVERSEL TRANSVERSE DE MERCATOR

63 N/16	63-O/13	63-O/14
63 N/9	63-O/12	63-O/11
63 N/8	63-O/5	63-O/6

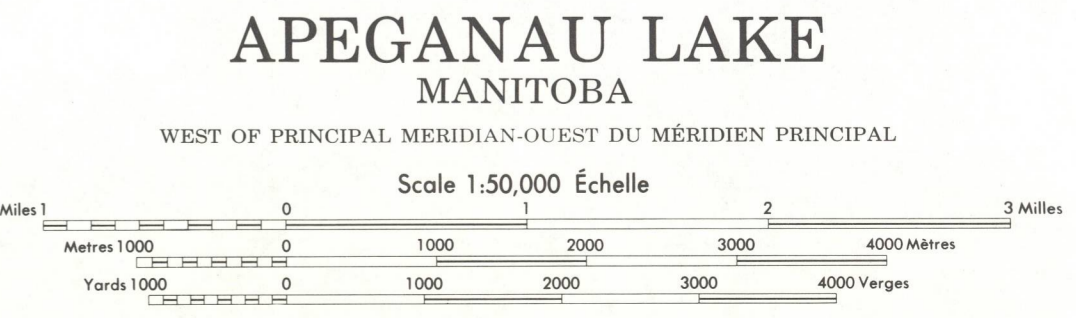
The 1977 MAGNETIC BEARING is 1°19' (225 min) EAST OF GRID NORTH.  
ANNUAL CHANGE DECREASING 5.3"  
GRID NORTH is 0°37' (11 min) WEST OF TRUE NORTH for each 1 min.

LA RÉFÉRENCE MAGNÉTIQUE en 1977 est à 1°19' (225 min) EST DU NORD DU QUADRILLAGE.  
VARIATION ANNUELLE DÉCROISSANTE 5.3"  
NORD DU QUADRILLAGE est 0°37' (11 min) À L'OUEST DU NORD GÉOMAGNÉTIQUE au centre de la carte.



PRODUCED BY THE SURVEYS AND MAPPING BRANCH, DEPARTMENT OF ENERGY, MINES AND RESOURCES, OTTAWA, 1977. INFORMATION CURRENT AS OF 1971.

ELEVATIONS IN METRES ABOVE MEAN SEA LEVEL. CONTOUR INTERVAL ..... 10 METRES. NORTH AMERICAN DATUM 1927. TRANSVERSE MERCATOR PROJECTION.



ELEVATIONS IN METRES AU-DESSUS DU NIVEAU MOYEN DE LA MER. ÉQUIDISTANCE DES COURBES ..... 10 MÈTRES. SYSTEME DE RÉFÉRENCE GÉODÉSIQUE NORD-AMÉRICAIN 1927. PROJECTION TRANSVERSE DE MERCATOR.

ÉTABLI PAR LA DIRECTION DES LÈVES ET DE LA GÉOGRAPHIE MINÉRIE DE L'ÉNERGIE, DES MINES ET DES RESSOURCES, OTTAWA, EN 1977. RENSEIGNEMENTS À JOUR EN 1977. CES CARTES SONT EN VENTE AU BUREAU DES CARTES DU CANADA, MINISTÈRE DE L'ÉNERGIE, DES MINES ET DES RESSOURCES, OTTAWA, OÙ CHEZ LE VENDEUR LE PLUS PRÈS.