

LEGEND - LÉGENDE

Legend table with two columns: English and French descriptions of symbols for roads, railways, bridges, buildings, and terrain features.

Table with columns for 'PHOTOGRAPHY' and 'RESTITUTION' showing grid coordinates and revision numbers.


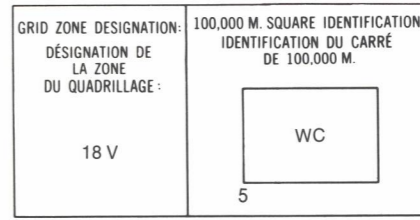


Table with columns for 'REVISION' and 'REVISION' showing grid coordinates and revision numbers.

REFERENCE POINT CHURCH - EGLISE (in above) POINT DE REPÈRE (en dessous) EASTING: Road number on grid line immediately to left of point. LONGITUDE EST: Note le chiffre de la ligne de quadrillage immédiatement à gauche du repère. Estimate north of a square from this line eastward to point. Estimer le nombre de carrés du côté entre cette ligne et le repère en direction est: 5 975

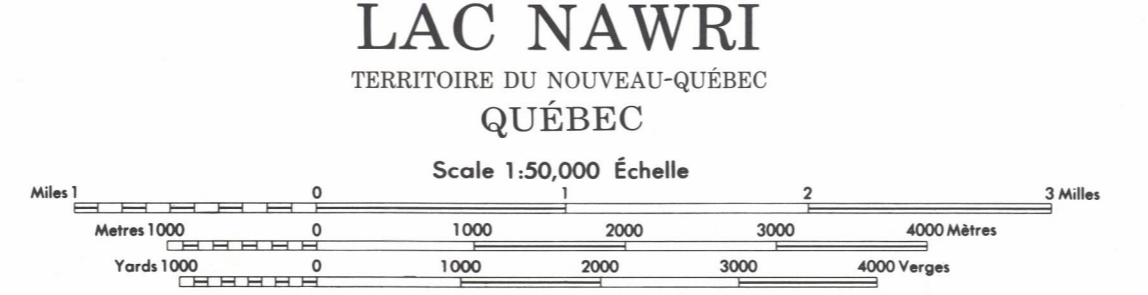
ONE THOUSAND METRE UNIVERSAL TRANSVERSE MERCATOR GRID ZONE 18 QUADRILLAGE DE MILLE MÈTRES UNIVERSEL TRANSVERSE DE MERCATOR

Grid reference table showing coordinates for adjacent map sheets: 35 G/6, 35 G/7, 35 G/8, 35 G/3, 35 G/2, 35 G/1, 35 B/14, 35 B/15, 35 B/16.

The 1979 MAGNETIC BEARING is 34°11' (608 mils) WEST OF GRID NORTH. ANNUAL CHANGE DECREASING 14.4 GRID NORTH is 0°13' (4 mils) EAST OF TRUE NORTH for centre of map. La REPRÉSE MAGNÉTIQUE en 1979 est à 34°11' (608 mils) OUEST DU NORD DU QUADRILLAGE. VARIATION ANNUELLE DÉCROISSANTE 14.4 NORD DU QUADRILLAGE est 0°13' (4 mils) à l'est du NORD GÉOGRAPHIQUE au centre de la carte.

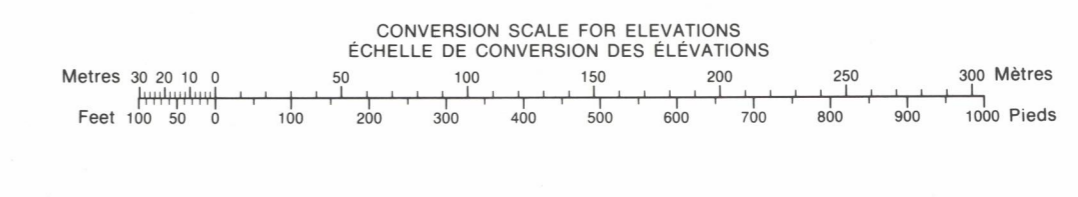
PRODUCED BY THE SURVEYS AND MAPPING BRANCH, DEPARTMENT OF ENERGY, MINES AND RESOURCES, OTTAWA, 1975. INFORMATION CURRENT AS OF 1985. COPIES MAY BE OBTAINED FROM THE CANADA MAP OFFICE, DEPARTMENT OF ENERGY, MINES AND RESOURCES, OTTAWA, OR YOUR NEAREST MAP DEALER. © 1979 HER MAJESTY THE QUEEN IN RIGHT OF CANADA, DEPARTMENT OF ENERGY, MINES AND RESOURCES.

ELEVATIONS IN METRES ABOVE MEAN SEA LEVEL CONTOUR INTERVAL 10 METRES NORTH AMERICAN DATUM 1927 TRANSVERSE MERCATOR PROJECTION INFORMATION CONCERNING LOCATION AND PRECISE ELEVATION OF BENCH MARKS CAN BE OBTAINED BY WRITING TO THE GEODETIC SURVEY, SURVEYS AND MAPPING BRANCH OTTAWA.



ELEVATIONS IN METRES AU-DESSUS DU NIVEAU MOYEN DE LA MER ÉQUIDISTANCE DES COURBES 10 MÈTRES SYSTÈME DE RÉFÉRENCE GÉODÉSIQUE NORD-AMÉRICAIN 1927 PROJECTION TRANSVERSE DE MERCATOR

ÉTABLI PAR LA DIRECTION DES LEVÉS ET DE LA CARTOGRAPHIE, MINISTÈRE DE L'ÉNERGIE, DES MINES ET DES RESSOURCES, OTTAWA, EN 1975. RENSEIGNEMENTS À JOUR EN 1985. CES CARTES SONT EN VENTE AU BUREAU DES CARTES DU CANADA, MINISTÈRE DE L'ÉNERGIE, DES MINES ET DES RESSOURCES, OTTAWA, OU CHEZ LE VENDEUR LE PLUS PRÈS. © 1979 SA MAJESTÉ LA REINE OU LE CHEF DU CANADA, MINISTÈRE DE L'ÉNERGIE, DES MINES ET DES RESSOURCES.



LAC NAWRI 35 G/2 EDITION 1