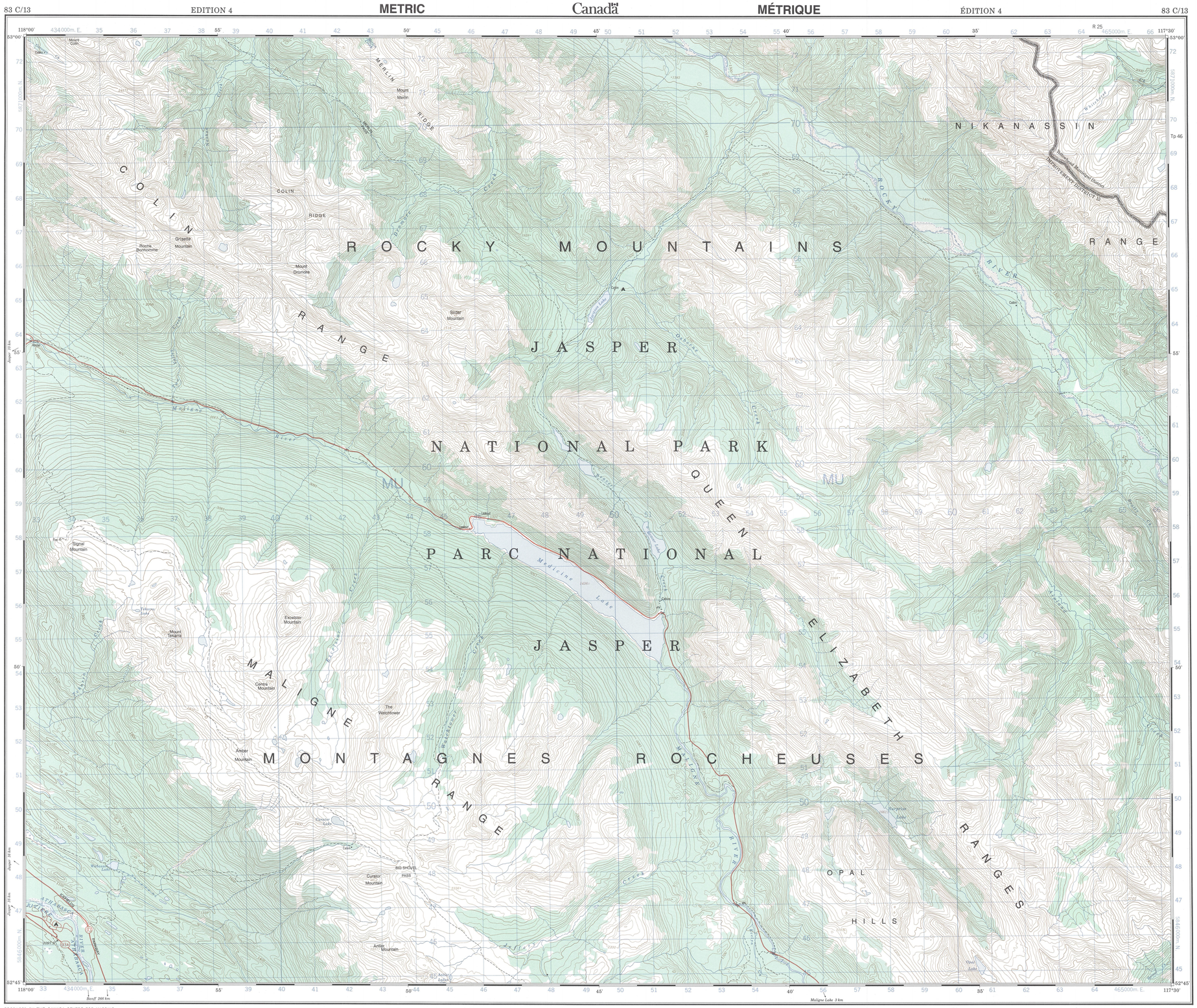

MEDICINE LAKE
83 C/13
EDITION 4 EDITION

Military users, refer to this map as:	SERIES A 741 SÉRIE
Référence de cette carte pour usage militaire :	MAP 83 C/13 CARTE
	EDITION 4 MCE EDITION

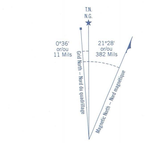

Use diagram only to obtain numerical values
APPROXIMATE MEAN DECLINATION 1996
FOR CENTRE OF MAP
Annual change decreasing 8.4'

N'utiliser le diagramme que pour obtenir des valeurs numériques
DÉCLINAISON MOYENNE APPROXIMATIVE
AU CENTRE DE LA CARTE EN 1996
Variation annuelle décroissante 8.4'

ONE THOUSAND METRE
UNIVERSAL TRANSVERSE MERCATOR GRID
ZONE 11
QUADRILLAGE UNIVERSEL TRANSVERSE DE MERCATOR
DE MILLE MÈTRES

GRID ZONE DESIGNATION. DÉSIGNATION DE LA ZONE DU QUADRILLAGE.	100 000 m SQUARE IDENTIFICATION. IDENTIFICATION DU CARRÉ DE 100 000 m
11 U	MU

EXAMPLE OF METHOD USED
TO GIVE A REFERENCE TO NEAREST 100 METRES
EXEMPLE DE LA MÉTHODE EMPLOYÉE
POUR FIXER DES RÉPÈRES À 100 METRES PRÈS

REFERENCE POINT / POINT DE REPÈRE	CHURCH – ÉGLISE	(as above) (ci-dessus)
EASTING - Read number on grid line immediately to left of point. ABSCISSE - Noter le chiffre de la ligne du quadrillage immédiatement à gauche du repère : Estimate tenths of a square from this line eastward to point. Estimer le nombre de dixièmes du carré entre cette ligne et le repère en direction est :		97 / 5
NORTHING - Read number on grid line immediately below point. ORDONNÉE - Noter le chiffre de la ligne du quadrillage immédiatement en dessous du repère : Estimate tenths of a square from this line northward to point. Estimer le nombre de dixièmes du carré entre cette ligne et le repère en direction nord :		98 / 4
GRID REFERENCE: RÉFÉRENCE AU QUADRILLAGE		975984

Nearest similar grid reference 100 000 metres
La référence similaire la plus près est à 100 000 mètres

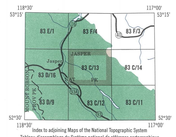

Index to adjoining Maps of the National Topographic System
Tableau d'assemblage du Système national de référence cartographique

LOCAL DEALER DÉTAILLANT LOCAL

NRCan TOPOGRAPHIC MAPS
LES CARTES TOPOGRAPHIQUES DE RNCan

MEDICINE LAKE
83 C/13

SCALE / ÉCHELLE 1:50000



SOURCES:
Geodetic Survey Division
Bench marks, horizontal survey monuments and coordinate conversion

SOURCES:
Division des levés géodésiques
Repères de nivellement, bornes altimétriques et conversion de coordonnées

PRODUCED BY THE CANADA CENTRE FOR MAPPING, NATURAL RESOURCES CANADA. INFORMATION CURRENT AS OF 1994. PUBLISHED 1996.

COPIES MAY BE OBTAINED FROM THE CANADA MAP OFFICE, OTTAWA, OR YOUR NEAREST MAP DEALER.

© 1996. HER MAJESTY THE QUEEN IN RIGHT OF CANADA.

We welcome your comments.
Just phone us at 1-800-465-MAPS.

Roads:	Routes:		
hard surface	revêtement dur	dual highway: divided roadway	more than 2 lanes: plus de 2 voies
hard surface	revêtement dur	2 lanes: 2 voies	less than 2 lanes: moins de 2 voies
vehicle track, trail, cut line or portage	chemin de ferre, sentier, percée ou portage		

FOR COMPLETE REFERENCE SEE REVERSE SIDE — POUR UNE LISTE COMPLÈTE DES SIGNES, VOIR AU VERSO

MEDICINE LAKE
ALBERTA

Scale 1:50 000 Échelle

Kilometres 1 0 1 2 3 4 Kilomètres
Miles 1 0 1 2 3 Miles

CONVERSION SCALE FOR ELEVATIONS
Metres 30 20 10 0 0 50 100
Feet 100 50 0 100 200 300 400

CONTOUR INTERVAL 20 METRES BELOW 2000 METRES
CONTOUR INTERVAL 40 METRES ABOVE 2000 METRES
Elevations in Metres above Mean Sea Level
North American Datum 1983
Transverse Mercator Projection

Coordinate Conversion NAD 83 (WGS 84) to NAD 27
Mean values for this map

Geographic:	Latitude -	subtract	0.1"
	Longitude -	subtract	4.2"
Grid:	Northing -	subtract	221m
	Easting -	add	77m

ÉCHELLE DE CONVERSION DES ALTITUDES
Mètres 150 100 50 0 0 250 500 750
Pieds 500 400 300 200 100 0 1000 2000 3000

ÉQUIDISTANCE DES COURBES 20 MÈTRES AU-DESSOUS DE 2000 MÈTRES
ÉQUIDISTANCE DES COURBES 40 MÈTRES AU-DESSUS DE 2000 MÈTRES
Altitudes en mètres
Système de référence géodésique nord-américain, 1983
Projection transverse de Mercator

Conversion des coordonnées NAD 83 (WGS 84) à NAD 27
Valeurs moyennes pour cette carte

Coordonnées géographiques :	Latitude -	soustraire	0.1"
	Longitude -	soustraire	4.2"
Quadrillage :	Ordonnée (N) -	soustraire	221m
	Abscisse (E) -	additionner	77m

ÉTABLIE PAR LE CENTRE CANADIEN DE CARTOGRAPHIE, RESSOURCES NATURELLES CANADA. RENSEIGNEMENTS À JOUR EN 1994. PUBLIÉE EN 1996.

CES CARTES SONT EN VENTE AU BUREAU DES CARTES DU CANADA, OTTAWA, OU CHEZ LE VENDEUR LE PLUS PRÈS.

© 1996. SA MAJESTÉ LA REINE DU CHEF DU CANADA.

Nous apprécions vos commentaires.
Téléphonez-nous au 1-800-465-6277.

McGill University Libraries
3 101 476 450 9

Natural Resources Canada — Ressources naturelles Canada