


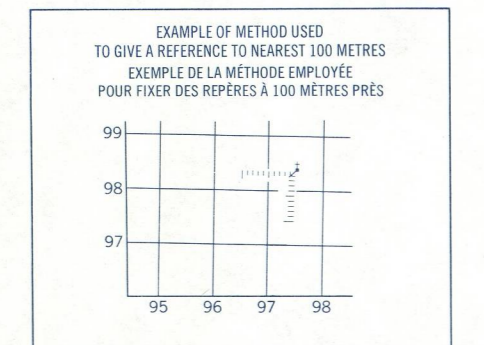
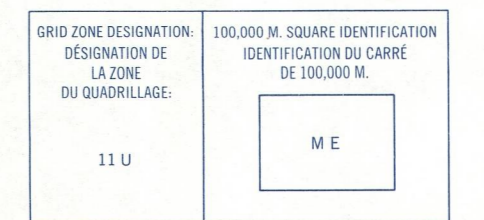
Military users, refer to this map as: **SERIES A 721** SÉRIE
 Références de cette carte: **MAP 82 F/5** CARTE
 pour usage militaire. ÉDITION 2 ÉDITION



Use diagram only to obtain historical values
 APPROXIMATE MEAN SEASONAL 1972
 FOR CENTRE OF MAP
 Annuel (moyenne saisonnière) 1972
 AU CENTRE DE LA CARTE EN 1972
 Variation annuelle (moyenne saisonnière) 1972

Utiliser le diagramme que pour obtenir les valeurs historiques
 DÉTERMINATION MOYENNE APPROXIMATIVE
 AU CENTRE DE LA CARTE EN 1972
 Variation annuelle (moyenne saisonnière) 1972

ONE THOUSAND METRE
 UNIVERSAL TRANSVERSE MERCATOR GRID
 ZONE 11
 QUADRILLAGE DE MILLE MÈTRES
 TRANSVERSÉ UNIVERSÉL DE MÉRIDIEN



REFERENCE POINT: CHURCH-ÉGLISE (see sheet 10-05000)
 POINT DE RÉFÉRENCE: ÉGLISE-ÉGLISE (voir feuille 10-05000)

EASTING: Read number on grid line immediately to left of point.
 LONGITUDE EST: Note le chiffre de la ligne de quadrillage immédiatement à gauche du repère.
 Estimate tenth of a square from this line eastward to point.
 Estimer le nombre de dixièmes de carré entre cette ligne et le repère en direction est.

NORTHING: Read number on grid line immediately below point.
 LATITUDE NORD: Note le chiffre de la ligne de quadrillage immédiatement en dessous du repère.
 Estimate tenth of a square from this line northward to point.
 Estimer le nombre de dixièmes de carré entre cette ligne et le repère en direction nord.

GRID REFERENCE: 975046
 RÉFÉRENCE AU QUADRILLAGE: 975046

Nearest section grid reference: 100,000 metres (about 63 miles)
 La grille la plus voisine s'étend sur 100,000 mètres (environ 63 milles)

TABLEAU D'ASSEMBLAGE DU SYSTÈME NATIONAL DE RÉFÉRENCE CARTOGRAPHIQUE

82 F/9	82 F/12	82 F/11
82 F/8	82 F/5	82 F/6
82 F/1	82 F/4	82 F/3

INDEX TO ADJOINING MAPS OF THE NATIONAL TOPOGRAPHIC SYSTEM

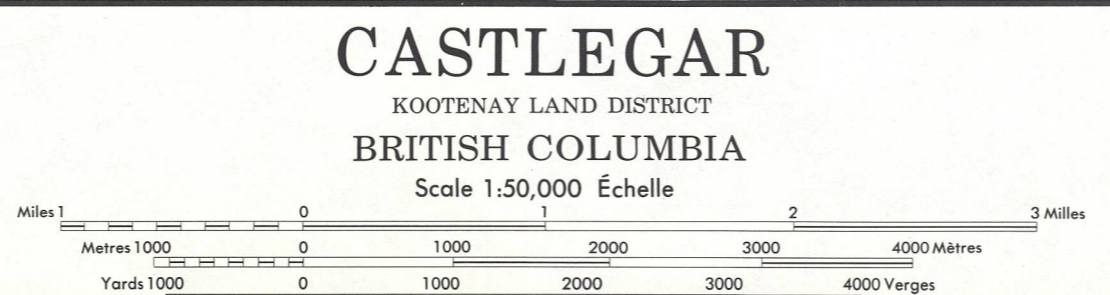
Produced by the SURVEYS AND MAPPING BRANCH, DEPARTMENT OF ENERGY, MINES AND RESOURCES. National map and photographic taken in 1961. Culture check 1976. Printed 1974.

Copies may be obtained from the Canada Map Office, Department of Energy, Mines and Resources, Ottawa, or your nearest map dealer.

© Canada Copyrights Reserved 1974

Roads: hard surface, all weather; paved, toute saison; 2 lanes; plus de 2 voies; hard surface, all weather; gravel aggregate, toute saison; 2 lanes; plus de 2 voies; loose surface, dry weather and rain; gravel, terre et pluie; 2 lanes or plus; unclassified streets; de terre; de terre; trail or portage; sentier ou portage.

FOR COMPLETE REFERENCE SEE REVERSE SIDE POUR UNE LISTE COMPLÈTE DES SIGNES, VOIR AU VERSO



Établi par la DIRECTION DES LÈVES ET DE LA CARTOGRAPHIE, MINISTÈRE DE L'ÉNERGIE, DES MINES ET DES RESSOURCES. Mise à jour 1974 de photographies prises en 1961. Vérification des ouvrages en 1976. Imprimé en 1974.

Ces cartes sont en vente au Bureau des Cartes du Canada, ministère de l'Énergie, des Mines et des Ressources, Ottawa, ou chez le marchand le plus près.

© Canada 1974, tous droits réservés

SUPERSEDDED EDITION
 82 F/5
 ÉDITION 2