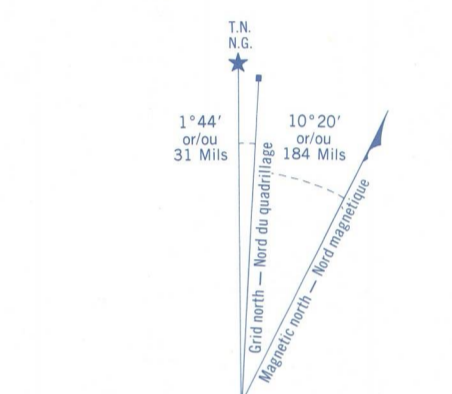


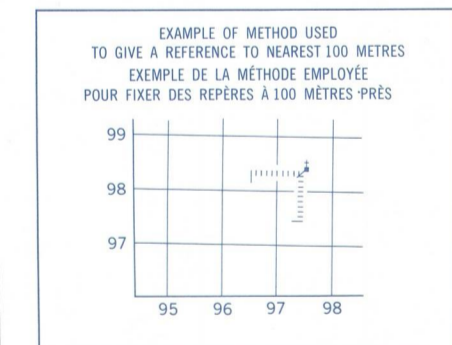
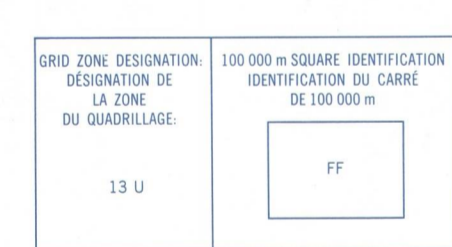
Military users, refer to this map as: Références de cette carte pour usage militaire.

SERIES A 742 SERIE MAP 62 L/2 CARTE EDITION 3 EDITION



Use diagram only to obtain numerical values. APPROXIMATE MEAN DECLINATION 1985 FOR CENTRE OF MAP. Annual change decreasing 12.8'. Utiliser le diagramme uniquement pour obtenir des valeurs numériques. DÉCLINAISON MOYENNE APPROXIMATIVE AU CENTRE DE LA CARTE EN 1985. Variation annuelle décroissante 12.8'.

ONE THOUSAND METRE UNIVERSAL TRANSVERSE MERCATOR GRID ZONE 13 QUADRILLAGE UNIVERSEL TRANSVERSE DE MERIDIEN DE MILLE METRES



EXAMPLE OF METHOD USED TO GIVE A REFERENCE TO NEAREST 100 METRES. REFERENCE POINT CHURCH - EGLISE (in above) (ci-dessus). EASTING: Read number on grid line immediately to left of point. ARCSSE: Note the chiffre de la ligne de quadrillage immédiatement à gauche du point. ESTIMATE: Estimate of a square from this line eastward to point. ESTIMEZ: Estimez le nombre de carrés de carré entre cette ligne et le point en direction est. NORTHINGS: Read number on grid line immediately below point. ORDONNÉES: Note le chiffre de la ligne de quadrillage immédiatement en dessous du point. ESTIMATE: Estimate of a square from this line northward to point. ESTIMEZ: Estimez le nombre de carrés de carré entre cette ligne et le point en direction nord. GRID REFERENCE: 975084. REFERENCE AU QUADRILLAGE: 975084. Nearest similar grid reference 100 000 metres. La prochaine référence similaire est à 100 000 mètres.

PRODUCED BY THE SURVEYS AND MAPPING BRANCH, DEPARTMENT OF ENERGY, MINES AND RESOURCES. UICRTE PRODUIT PAR LE BUREAU DES CARTES DU CANADA, MINISTÈRE DE L'ÉNERGIE, DES MINES ET DES RESSOURCES. OTTAWA, ONTARIO, CANADA, 1986.

Roads	Routes	Gravel roads	Gravel roads
Hard surface	Revêtement dur	Gravel	Gravier
Loose or stabilized surface, all weather	de gravier, temps sec	Gravel	Gravier
Loose surface, dry weather	de gravier, temps sec	Gravel	Gravier
Unimproved road or street	route non classée du rail	Gravel	Gravier
Cart track	sentier, percée ou portage	Gravel	Gravier
Trail, cut line or portage	sentier, percée ou portage	Gravel	Gravier

KIPLING SASKATCHEWAN
WEST OF SECOND MERIDIAN - OUEST DU DEUXIÈME MÉRIDIEN

Scale 1:50 000 Échelle

CONVERSION SCALE FOR ELEVATIONS / ÉCHELLE DE CONVERSION DES ALTITUDES

Feet 0 100 200 300 400 500 600 700 800 900 1000 PIEDS

Mètres 0 100 200 300 400 500 600 700 800 900 1000 MÈTRES

Information concerning bench marks and horizontal surveying points can be obtained from Geodetic Survey, Survey and Mapping Branch, Ottawa.

Pour tout renseignement concernant les repères et bornes altimétriques, s'adresser aux relevés géodésiques, Direction des levés et de la cartographie, Ottawa.

ETABLIE PAR LA DIRECTION DES LEVÉS ET DE LA CARTOGRAPHIE, MINISTÈRE DE L'ÉNERGIE, DES MINES ET DES RESSOURCES. LES CARTES SONT EN VENTE AU BUREAU DES CARTES DU CANADA, MINISTÈRE DE L'ÉNERGIE, DES MINES ET DES RESSOURCES, OTTAWA, ONTARIO, LE 15 JUIN 1986.

© 1986 SA MAJESTÉ LA REINE DU CHEF DU CANADA, MINISTÈRE DE L'ÉNERGIE, DES MINES ET DES RESSOURCES.

Energy, Mines and Resources Canada / Énergie, Mines et Ressources Canada