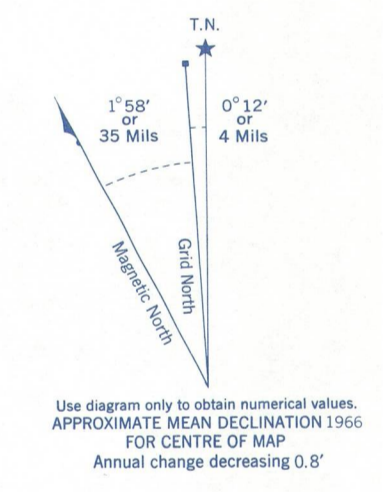

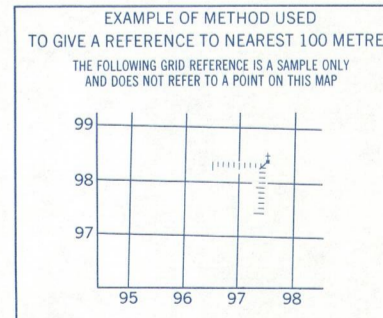
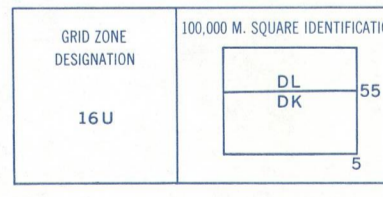


Refer to this map as: 42 E/11 EDITION 1 MCE SERIES A 751



Use diagram only to obtain numerical values. APPROXIMATE MEAN DECLINATION 1986 FOR CENTRE OF MAP. Annual change decreasing 0.5'

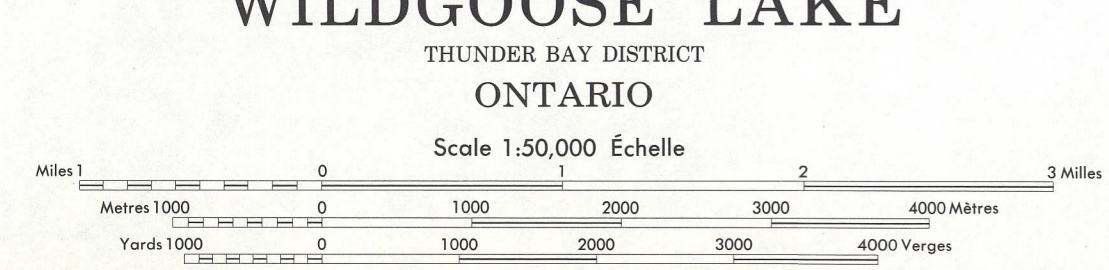


REFERENCE POINT CHURCH (see above)
 EASTING: Road number on grid line immediately to left of point
 Estimate tenths of a square from this line westward to point
 NORTHING: Road number on grid line immediately above point
 Estimate tenths of a square from this line northward to point
 EXAMPLE MILITARY GRID REFERENCE: 979884
 Nearest centimetre reference 100,000 metres (about 62 miles)

McGILL UNIVERSITY
 MAP COLLECTION
 OCT 28 1971
 GEOGRAPHIC DEPARTMENT
 MONTREAL

Produced 1967 by the SURVEYS AND MAPPING BRANCH, DEPARTMENT OF ENERGY, MINES AND RESOURCES, from aerial photographs taken in 1962, 1964. Field surveys 1960. Printed 1971.
 Copies may be obtained from the Map Distribution Office, Department of Energy, Mines and Resources, Ottawa.

Roads	Routes	Canal	Water
hard surface, all weather	pavée, toute saison	hard surface, all weather	pavée, toute saison
loose or stabilized surface, all weather	gravier aggloméré, toute saison	loose surface, dry weather and unclassified streets	de gravier, temps sec et routes non classées
car track	de terre	trail or portage	sentier ou portage



This Provisional Map is equivalent to a standard map in accuracy of information.
 Certains renseignements sur cette carte ne sont pas encore officiels. La Direction des Travaux et de la Cartographie s'engage à en publier de lui signaler corrections et additions.
 ELEVATIONS IN FEET ABOVE MEAN SEA LEVEL
 North American Datum 1927
 Transverse Mercator Projection

Cette carte provisoire équivaut une carte régulière au point de vue précision de l'information.
 Certains renseignements sur cette carte ne sont pas encore officiels. La Direction des Travaux et de la Cartographie s'engage à en publier de lui signaler corrections et additions.
 ÉLEVATIONS EN PIEDS AU-DESSUS DU NIVEAU MOYEN DE LA MER
 Système de référence géodésique nord-américain, 1927
 Projection Transverse de Mercator

Établie en 1967 par la DIRECTION DES LEVÉS ET DE LA CARTOGRAPHIE, MINISTÈRE DE L'ÉNERGIE, DES MINES ET DES RESSOURCES, d'après des photographies aériennes prises en 1962, 1964. Nivelés sur le terrain en 1960. Imprimée en 1971.
 Ces cartes sont en vente au Bureau de distribution des cartes, Ministère de l'Énergie, des Mines et des Ressources, Ottawa.