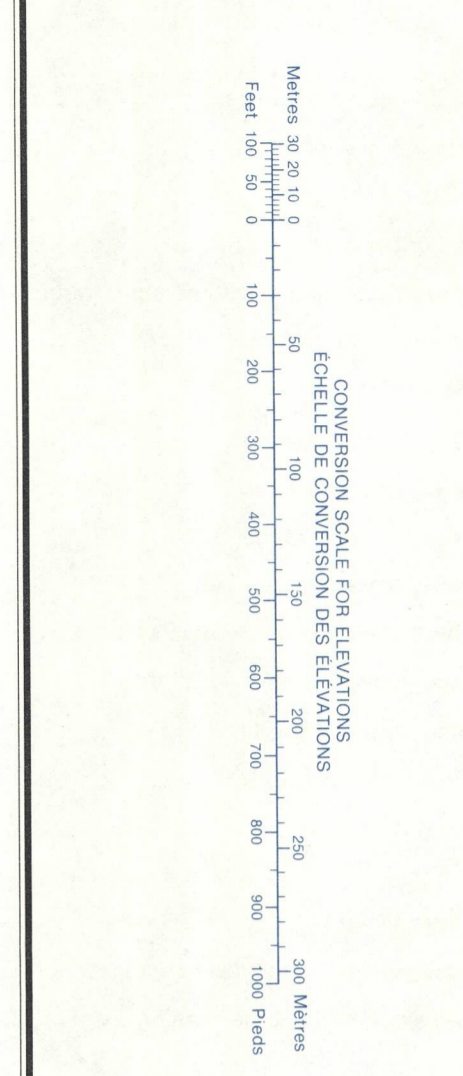


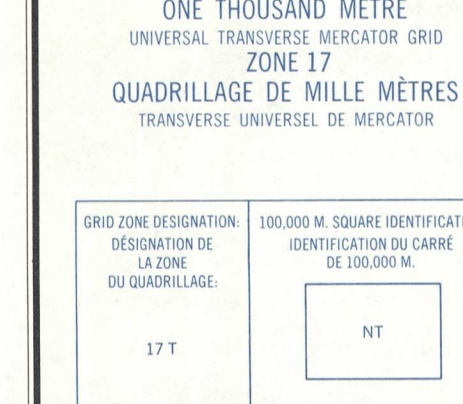


Military users refer to this map as: **SR885 A 751** série carte pour usage militaire. **MAP 885 A 751** carte **EDITION 5 MCE** Edition



One thousand metre universal transverse mercator grid. **QUADRILLAGE DE MILLE MÈTRES** TRANSVERSE UNIVERSEL DE MERCATOR

ONE THOUSAND METRE UNIVERSAL TRANSVERSE MERCATOR GRID **ZONE 17** **QUADRILLAGE DE MILLE MÈTRES** TRANSVERSE UNIVERSEL DE MERCATOR



EXAMPLE OF METHOD USED TO OBTAIN REFERENCE TO METERS OR METRES. **EXEMPLE DE LA MÉTHODE EMPLOYÉE POUR OBTENIR DES MÈTRES OU MÈTRES.**

REFERENCE POINT: CHURCH - ÉGLISE (see above) **POINT DE RÉFÉRENCE**

EASTING: Read number on grid line immediately to left of point. **LIGNÉES EST.** Lire le chiffre de la ligne de quadrillage immédiatement à gauche du point.

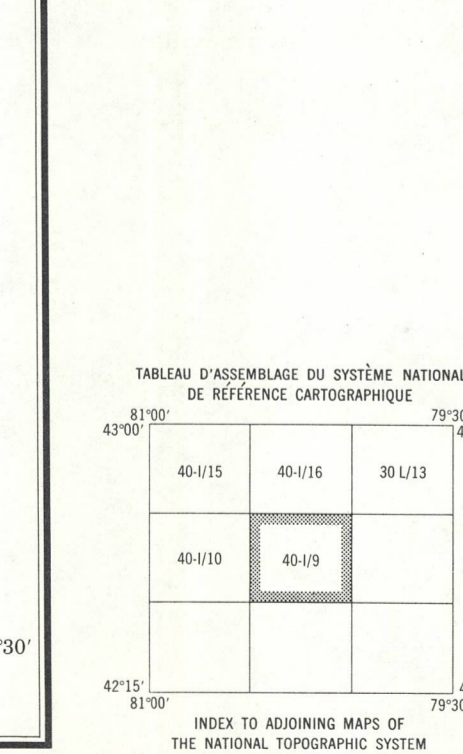
Estimate tenths of a square from this line westward to point. **Estimer le nombre de dixièmes de carré vers cette ligne à l'ouest en direction du point.**

WESTING: Read number on grid line immediately below point. **LIGNÉES OUEST.** Lire le chiffre de la ligne de quadrillage immédiatement en dessous du point.

Estimate tenths of a square from this line northward to point. **Estimer le nombre de dixièmes de carré vers cette ligne du nord en direction du point.**

GRID REFERENCE: **NT 9786**

Read number grid reference 100,000 metres (about 62 miles) to the north and 100,000 metres (about 62 miles) to the west.



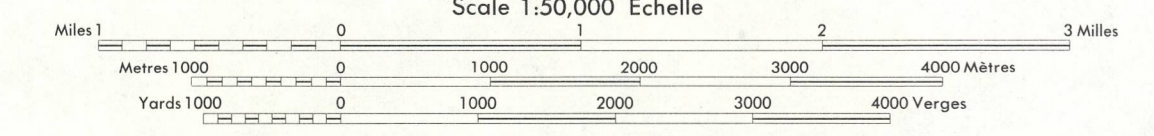
Produced by the SURVEYS AND MAPPING BRANCH, DEPARTMENT OF ENERGY, MINES AND TECHNICAL SERVICES. **Produit par le BUREAU DES LEVÉS ET DE LA CARTOGRAPHIE, MINISTÈRE DE L'ÉNERGIE, DES MINES ET DES RESSOURCES.**

Roads: hard surface, all weather; paved, toute saison; 2 wheel tracks; 2 roues; 1 wheel track; 1 roue. loose or unstable surface, all weather; gravel, gravel, toute saison; 2 wheel tracks; 2 roues; 1 wheel track; 1 roue. loose surface, dry weather and unclassified streets; dirt, gravel, temps sec et rues hors pavés; 2 wheel tracks; 2 roues; 1 wheel track; 1 roue. cart track; trail, cut line or portage; sentier, percée ou portage.

For complete reference see reverse side. **Pour une liste complète des symboles, voir au verso.**

LONG POINT
HALDIMAND-NORFOLK REGIONAL MUNICIPALITY
ONTARIO

Scale 1:50,000 Echelle



CONTOUR INTERVAL: 25 FEET
Élévation en pieds au-dessus du niveau moyen de la mer
Système de référence géodésique nord-américain 1927
Projection transverse de Mercator

EQUIDISTANCE DES COURBES: 25 PIEDS
Élévation en pieds au-dessus du niveau moyen de la mer
Système de référence géodésique nord-américain 1927
Projection transverse de Mercator

Échelle par la DIRECTION DES LEVÉS ET DE LA CARTOGRAPHIE, MINISTÈRE DE L'ÉNERGIE, DES MINES ET DES RESSOURCES. **Mise à jour à l'aide de photographies aériennes prises en 1976. Vérification des contours en 1978. Remaniement à jour en 1978.**

Ces cartes sont en vente au Bureau des Cartes du Canada, Ministère de l'Énergie, des Mines et des Ressources, Ottawa, ou chez le vendeur le plus près.

© Canada 1977, tous droits réservés.

LONG POINT
40-1/9
EDITION 5

SUPERSEDED EDITION