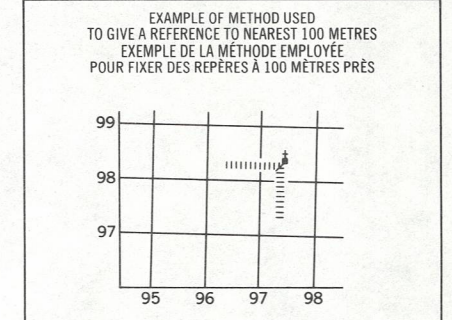
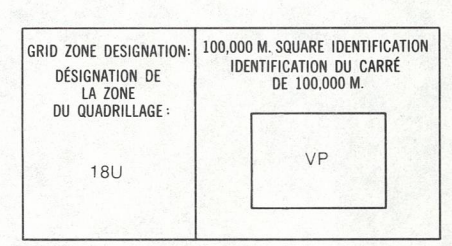
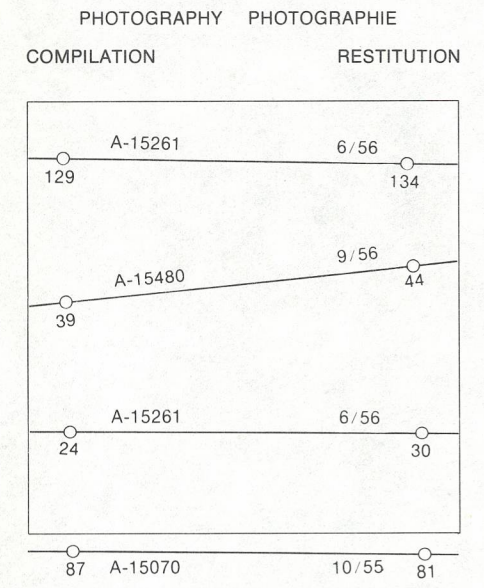


LEGEND - LÉGENDE

ROADS AND RELATED FEATURES	ROUTES ET OUVRAGES CONNEXES
HARD SURFACE, ALL WEATHER	SURFACE DURE, TOUTES SAISONS
LOOSE SURFACE	GRAVIER
CART TRACK, WINTER ROAD OR ROAD UNDER CONSTRUCTION	CHENIN DE TERRE, D'HIVER OU CHENIN EN CONSTRUCTION
TRAIL, CUL-DE-SAC, PORTAGE	SENTIER, PERÇE, PORTAGE
BUILT-UP AREA	AGglomération
RAILWAY, STATION, STOP	CHENIN DE FER, VOIE D'ÉVITEMENT, GARE, ARRÊT
BRIDGE	PONT
SEAPLANE BASE, ANCHORAGE	HYDROAÉROPORT, MOULAGE
LANDMARK FEATURES	POINTS DE REPÈRE
HOUSE, BARN	MAISON, GRANGE
CHURCH, SCHOOL	ÉGLISE, ÉCOLE
POST OFFICE	BUREAU DE POSTE
HISTORICAL SITE	LIEU HISTORIQUE
TOWERS, FIRE, RADIO	TOURS, FEU, RADIO
WELL, OIL, GAS	Puits, PÉTROLE, GAZ
TANK, OIL, GASOLINE, WATER	RÉSERVOIR, PÉTROLE, ESSENCE, EAU
TELEPHONE LINE	LIGNE TÉLÉPHONIQUE
POWER TRANSMISSION LINE	LIGNE DE TRANSPORT D'ÉNERGIE
MINE	TRANCHÉE, REMBLAI
CUTTING, EMBANKMENT	FOSSE DE GRAVIER
BOUNDARIES AND SURVEY CONTROL	FRONTIÈRES ET POINTS DE RÉFÉRENCES
INTERNATIONAL, PROVINCIAL, BOUNDARY MONUMENT	INTERNATIONALE, PROVINCIALE, borne frontière
COUNTY, DISTRICT	CANTON, DISTRICT
TOWNSHIP, PARISH - SURVEYED	CANTON, PAROISSE - ARPENTÉ
TOWNSHIP, DLS - SURVEYED, UNSURVEYED	CANTON, DLS - ARPENTÉ, NON ARPENTÉ
SECTION CORNERS	SECTION ANGLEUSE
MUNICIPALITY	MUNICIPALITÉ
INDIAN RESERVE, PARK, ETC.	RÉSERVE INDIANE, PARC, ETC.
HORIZONTAL SURVEY POINT	REPÈRE PLANIMÉTRIQUE
BENCH MARK	REPÈRE DE NIVÈLEMENT
SPOT ELEVATION, ELEVATION APPROXIMATE	POINT COTE, ÉLEVATION APPROXIMATIVE
DRAINAGE AND RELATED FEATURES	DRAINAGE ET OUVRAGES CONNEXES
DIRECTION OF FLOW	COURS D'EAU, RIVE, APPRÈCHE
LAKE, INTERMITTENT LAKE	LAC, LAC INTERMITTENT
INUNDATED LAND	TERRAIN INONDÉ
MARSH, SWAMP, WOODS	MARAIS, MARECAGE (BOISÉ)
DRY RIVER BED WITH CHANNELS	LIT DE COURS D'EAU SECHÉ, CHENAU
SAND, ABOVE, IN WATER	SABLE, AU DESSUS, DANS L'EAU
STRING BOG	MARECAGES EN ENLÈCHE
TUNDRA, PONDS, POLYGONS	TOUNDRAS, ETANGS, SOLS POLYÉDONAUX
RAPIDS, FALLS, RAPIDS	RAPIDES, CHUTES, RAPIDES
FORESHORE FLATS	ESTRANS
ROCK	ROCHE
DAM	BARRAGE
WHARF	QUAI
DITCH	FOSSE
RELIEF FEATURES	RELIEF
CONTOURS	COURBE DE NIVEAU
APPROXIMATE CONTOUR	COURBE DE NIVEAU APPROXIMATIVE
DEPRESSION	COURBE DE CUVETTE
ESKER	ESKER
PINGO	PINGO
SAND, SAND DUNES	SABLE, DUNES
FALSE	FAUSSE
WOODED AREA	RÉGION BOISÉE
CLEARED AREA	RÉGION DÉBOISÉE



REFERENCE POINT CHURCH — EGLISE (see above)
POINT DE REPÈRE

EASTING: Read number on grid line immediately to left of point.
LONGITUDE EST: Note the number of the line of quadrillage immediately to gauche du point.

Estimate tenths of a square from this line eastward to point:
Estimer le nombre de dixièmes de carré entre cette ligne et le repère en direction est.

NORTHING: Read number on grid line immediately below point.
LATITUDE NORD: Note le chiffre de la ligne du quadrillage immédiatement en dessous du point.

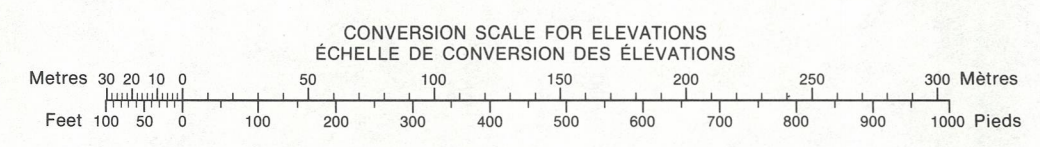
Estimate tenths of a square from this line northward to point:
Estimer le nombre de dixièmes de carré entre cette ligne et le repère en direction nord.

GRID REFERENCE SAMPLE 964
EXEMPLE DU QUADRILLAGE 075964
Nearest major grid reference 100,000 metres (about 0.3 mile).
La position décrite ci-dessus est à 100,000 mètres (environ 0,3 mile).

ONE THOUSAND METRE
UNIVERSAL TRANSVERSE MERCATOR GRID
ZONE 18
QUADRILLAGE DE MILLE MÈTRES
UNIVERSAL TRANSVERSE DE MERCATOR

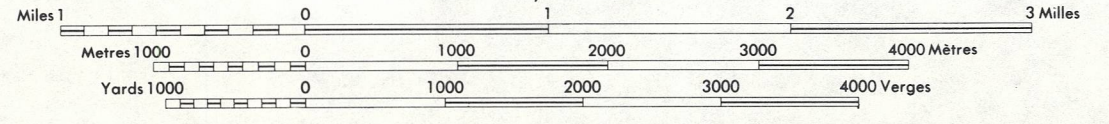
33 F/1	33 G/4	33 G/3
33 C/16	33 B/13	33 B/14
33 C/9	33 B/12	33 B/11

The 1973 MAGNETIC BEARING is 19° 41' (350 miles) WEST OF GRID NORTH.
ANNUAL CHANGE DECREASING 4.7'
GRID NORTH is 0° 36' (11 min) WEST OF TRUE NORTH for centre of map.
La REPÈRE MAGNÉTIQUE en 1973 est 19° 41' (350 miles) OUEST DU NORD DU QUADRILLAGE.
VARIATION ANNUELLE DÉCROISSANTE 4.7'
NORD DU QUADRILLAGE est 0° 36' (11 min) à l'ouest du NORD GÉOGRAPHIQUE au centre de la carte.



LAC DULLOS
QUÉBEC

Scale 1:50,000 Échelle



PRODUCED BY SURVEYS AND MAPPING BRANCH, DEPARTMENT OF ENERGY, MINES AND TECHNICAL SERVICES, OTTAWA, 1973.

COPIES MAY BE OBTAINED FROM THE MAP DISTRIBUTION OFFICE, DEPARTMENT OF ENERGY, MINES AND TECHNICAL SERVICES, OTTAWA.

CES CARTES SONT EN VENTE AU BUREAU DE DISTRIBUTION DES CARTES, MINISTÈRE DE L'ÉNERGIE, DES MINES ET DES RESSOURCES, OTTAWA.

ÉTABLI PAR LA DIRECTION DES LÉVÉS ET DE LA CARTOGRAPHIE, MINISTÈRE DE L'ÉNERGIE, DES MINES ET DES RESSOURCES, OTTAWA, EN 1973.