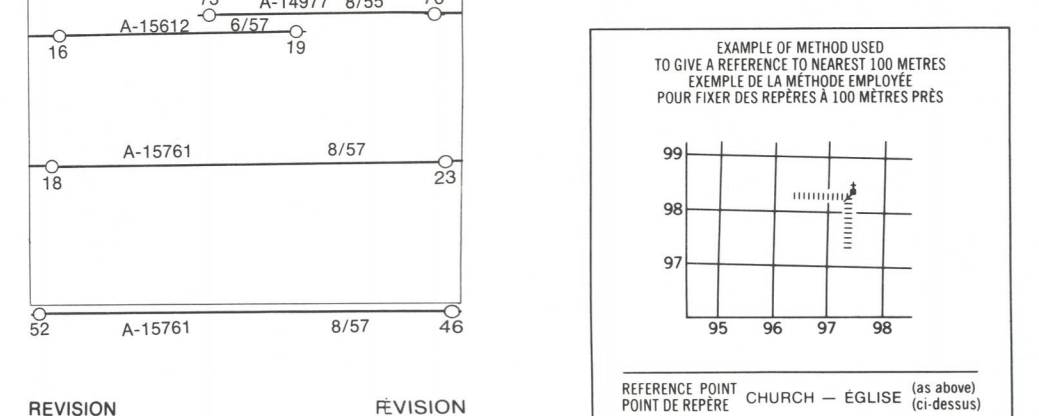
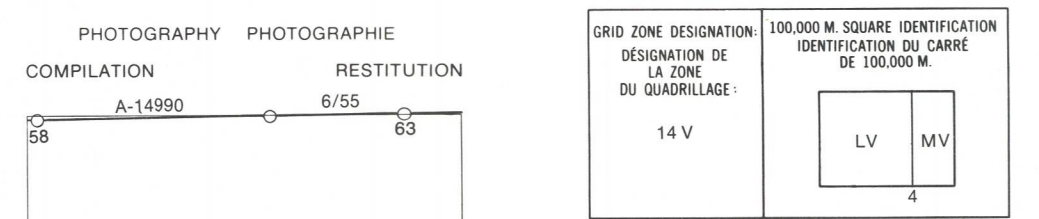


LEGEND - LÉGENDE

ROADS AND RELATED FEATURES
 HARD SURFACE, ALL WEATHER
 LOOSE SURFACE
 CART TRACK, WINTER ROAD
 TRAIL, CUT LINE, PORTAGE
 BUILT-UP AREA
 RAILWAY, SIDING, STATION, STOP
 BRIDGE
 SEA-PLANE BASE, ANCHORAGE
LANDMARK FEATURES
 HOUSE, BARN
 CHURCH, SCHOOL
 POST OFFICE
 HISTORICAL SITE
 TOWERS, FIRE, RADIO
 WELL, OIL, GAS
 TANK, OIL, GASOLINE, WATER
 TELEPHONE LINE
 POWER TRANSMISSION LINE
 MINE
 CUTTING, EMBANKMENT
 GRAVEL PIT
BOUNDARIES AND SURVEY CONTROL
 INTERNATIONAL, PROVINCIAL, BOUNDARY MONUMENT
 COUNTY, DISTRICT
 TOWNSHIP, PARISH, SURVEYED
 TOWNSHIP, PARISH, SURVEYED
 TOWNSHIP, DLS - SURVEYED, UNSURVEYED
 -SECTION CORNERS
 MUNICIPALITY
 INDIAN RESERVE, PARK, ETC
 HORIZONTAL SURVEY POINT
 BENCH MARK WITH ELEVATION
 SPOT ELEVATION, PRECISE, LAND, WATER
DRAINAGE AND RELATED FEATURES
 STREAM, SHORELINE, INDEFINITE
 DIRECTION OF FLOW
 LAKE, INTERMITTENT
 FLOODED LAND
 MARSH, SWAMP, (WOODS)
 DRY RIVER BED WITH CHANNELS
 SAND, ABOVE, IN WATER
 STRING BOG
 TUNDRA, PONDS, POLYGONS
 RAPIDS, FALLS, RAPIDS
 FORESHORE FLATS
 ROCK
 DAM
 WHARF
 DITCH
RELIEF FEATURES
 CONTOURS
 APPROXIMATE CONTOURS
 DEPRESSION CONTOUR
 SPOT ELEVATION, APPROXIMATE, LAND, WATER
 ESKER
 PINNO
 SAND, SAND DUNES
 PALSA BOG
 WOODED AREA
 CLEARED AREA

ROUTES ET OUVRAGES CONNEXES
 SURFACE PAVÉE, TOUTES SAISONS
 GRAVIER
 CHEMIN DE TERRE, D'HYVER
 SENTIER, FERRÉE, PORTAGE
 AGGLOMÉRATION
 CHEMIN DE FER, VOIE D'ÉVÈNEMENT, GARE, ARRÊT
 PONT
 HYDROAÉROPORT, MOULAGE
POINTS DE REPÈRE
 MAISON, GRANGE
 ÉGLISE, ÉCOLE
 BUREAU DE POSTE
 LIEU HISTORIQUE
 TOURS, FEU, RADIO
 Puits: PÉTROLE, GAZ
 RÉSERVOIR: PÉTROLE, ESSENCE, EAU
 LIGNE TÉLÉPHONIQUE
 LIGNE DE TRANSPORT D'ÉNERGIE
 MINE
 DÉVAL, REMBLAI
 GRAVIER
FRONTIÈRES ET POINTS DE RÉFÉRENCES
 INTERNATIONALE, PROVINCIALE, BORNE FRONTIÈRE
 COMITÉ, DISTRICT
 CANTON, PAROISSE - ASPÉNTÉE
 CANTON, PAROISSE - NON ASPÉNTÉE
 TOWNSHIP, ATC-ASPÉNTÉE, NON ASPÉNTÉE
 -COINS DE SECTION
 MUNICIPALITÉ
 RÉSERVE INDIENNE, PARC, ETC
 REPÈRE PLANIMÉTRIQUE
 REPÈRE DE NIVÈLEMENT AVEC COTE
 POINT CÔTÉ, PRÉCIS, SUR TERRE, SUR L'EAU
DRAINAGE ET OUVRAGES CONNEXES
 COURS D'EAU, RIVE, IMPRÉCISE
 DIRECTION DU COURANT
 LAC, LAC INTERMITTENT
 TERRAIN INONDÉ
 MARAIS, MARÉCAIE (BOIS)
 LIT DE COURS D'EAU TARI AVEC CHENAUX
 SABLE, AU DESSUS, DANS L'EAU
 MARECAGE EN ENFILADE
 TOUNDRA: ÉTANGS, SOLS POLYGONAUX
 RAPIDES, CHUTES, RAPIDES
 ESTRANS
 RICHE
 BARRAGE
 QUAI
 FOSSE
RELIEF
 COURBES DE NIVEAU
 COURBES DE NIVEAU APPROXIMATIVES
 COURBE DE CUVETTE
 POINT CÔTÉ, APPROXIMATIF, SUR TERRE, SUR L'EAU
 ESKER
 PINNO
 SABLE, DUNES
 PALSE
 RÉGION BOISÉE
 RÉGION DÉBOISÉE



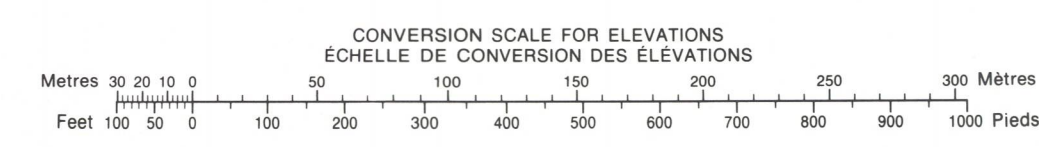
REVISION

ONE THOUSAND METRE UNIVERSAL TRANSVERSE MERCATOR GRID ZONE 14 QUADRILLAGE DE MILLE MÈTRES UNIVERSAL TRANSVERSE DE MERCATOR

64 K/3	64 K/2	64 K/1
64 F/14	64 F/15	64 F/16
64 F/11	64 F/10	64 F/9

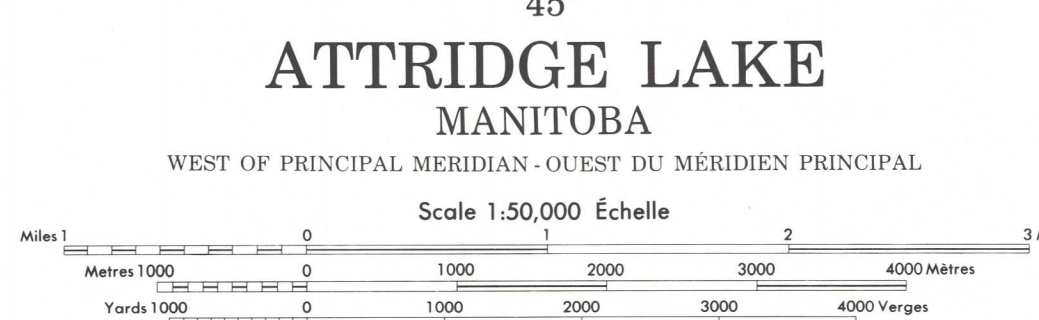
The 1977 MAGNETIC BEARING is 161°2' (268 miles) EAST OF GRID NORTH.
 ANNUAL CHANGE DECREASING 5.5'
 GRID NORTH is 1°29' (26 miles) WEST OF TRUE NORTH for centre of map.

Le REPÈRE MAGNÉTIQUE en 1977 est à 161°2' (268 miles) EST DU NORD DU QUADRILLAGE.
 VARIATION ANNUELLE DÉCROISSANTE 5.5'.
 NORD DU QUADRILLAGE est 1°29' (26 miles) à l'ouest du NORD GÉOGRAPHIQUE au centre de la carte.



PRODUCED BY THE SURVEYS AND MAPPING BRANCH, DEPARTMENT OF ENERGY, MINES AND RESOURCES, OTTAWA. 1977. INFORMATION CURRENT AS OF 1976.
 COPIES MAY BE OBTAINED FROM THE CANADA MAP OFFICE, DEPARTMENT OF ENERGY, MINES AND RESOURCES, OTTAWA, OR YOUR NEAREST MAP DEALER.
 © CANADA. COPYRIGHTS RESERVED 1977.

ELEVATIONS IN METRES ABOVE MEAN SEA LEVEL
 CONTOUR INTERVAL 10 METRES
 NORTH AMERICAN DATUM 1927
 TRANSVERSE MERCATOR PROJECTION



ÉLEVATIONS EN MÈTRES AU-DESSUS DU NIVEAU MOYEN DE LA MER
 ÉQUIDISTANCE DES COURBES 10 MÈTRES
 SYSTÈME DE RÉFÉRENCE GÉODÉSIQUE NORD-AMÉRICAIN 1927
 PROJECTION TRANSVERSE DE MERCATOR

ÉTABLI PAR LA DIRECTION DES LÈVÉS ET DE LA CARTOGRAPHIE, MINISTÈRE DE L'ÉNERGIE, DES MINES ET DES RESSOURCES, OTTAWA, EN 1977. RENSEIGNEMENTS À 1976.
 CES CARTES SONT EN VENTE AU BUREAU DES CARTES DU CANADA, MINISTÈRE DE L'ÉNERGIE, DES MINES ET DES RESSOURCES, OTTAWA, OU CHEZ LE Vendeur LE PLUS PRÈS.
 © CANADA 1977. TOUS DROITS RÉSERVÉS.