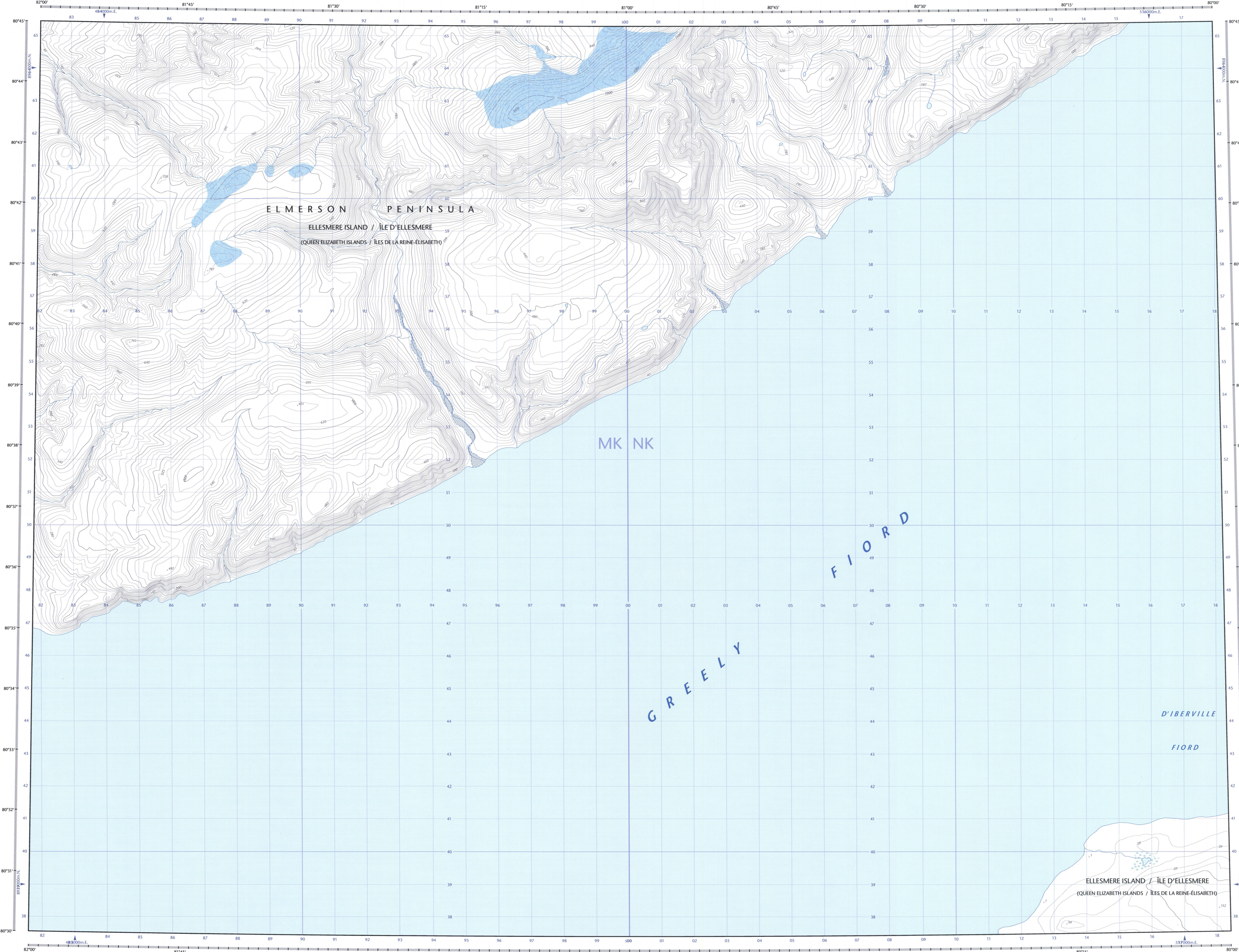
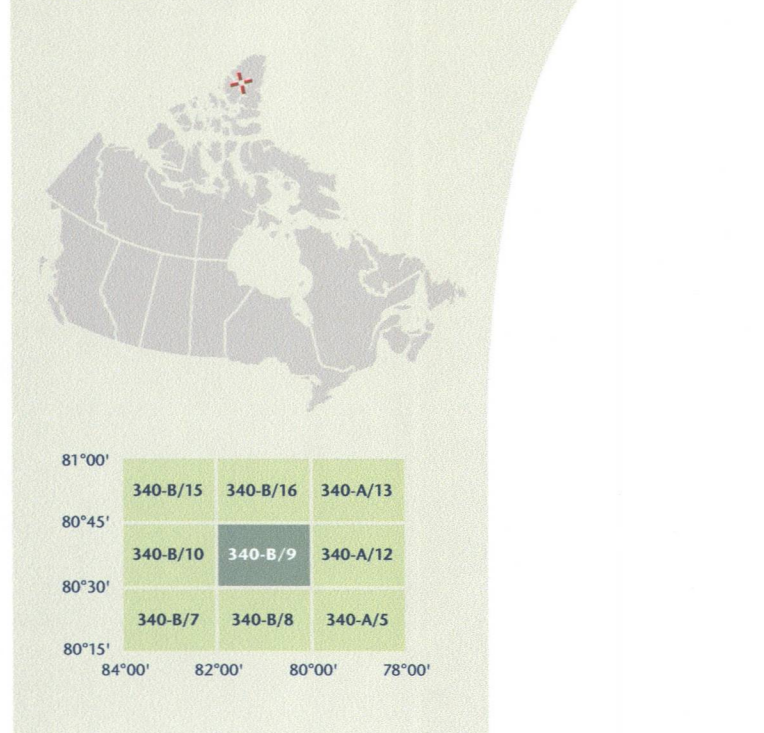


- Road: hard surface, more than 2 lanes; service centre
- Road: revêtement dur, plus de 2 voies; centre de service
- Road: hard surface, 2 lanes; less than 2 lanes; paved
- Road: revêtement dur, 2 voies; moins de 2 voies; pavé
- Road: hard surface, street, loose or stabilized surface; street; conduit
- Road: revêtement dur, rue; de gravier, aggloméré, rue; pont de canalisation
- Road: loose or stabilized surface, all season, 2 lanes or more; less than 2 lanes
- Road: de gravier, aggloméré, toute saison, 2 voies ou plus; moins de 2 voies
- Road: loose surface, dry weather; vehicle track or winter road, trail, portage
- Road: de gravier, temps sec; chemin de terre ou d'hiver; sentier; portage
- Highway interchange; highway route number; built-up area
- Échangeur routier; numéro de route; agglomération
- Railway, single track; railway station; freight; multiple tracks; turntable
- Chemin de fer, voie unique; gare; fret; voies multiples; plaque tournante
- Railway, abandoned; railway yard
- Chemin de fer abandonné; gare de triage
- Rapid transit: rail, road, footbridge
- Transport rapide: voie ferrée; route; passerelle
- Caneway; covered bridge; tunnel; bridge; movable bridge
- Chausée; pont couvert; tunnel; pont; pont mobile
- Boundary: international
- Limite: internationale
- Boundary: provincial or territorial
- Limite: provinciale ou territoriale
- Boundary: unsurveyed provincial or territorial; area outline
- Limite: provinciale ou territoriale non arpentée; surface délimitée
- Boundary: administrative; recreational
- Limite: administrative; récréative
- Boundary: geographic; unsurveyed geographic
- Limite: géographique; géographique non arpentée
- Fort; wall; fence
- Fort; mur; clôture
- Power transmission line; multiple lines; submarine cable
- Ligne de transport d'énergie; lignes multiples; câble sous-marin
- Pipeline: oil, natural gas
- Pipeline: pétrole; gaz naturel
- Pipeline: multi-use; control valve; multiple lines
- Pipeline: utilisation multiple; vane de contrôle; lignes multiples
- Pipeline underground: oil, natural gas; multi-use
- Pipeline souterrain: pétrole; gaz naturel; utilisation multiple
- Mine: pit; sand, gravel, clay, quarry
- Mine: sablière, gravrière, glaisière; carrière
- Airport or airfield; runway; hard surface; loose surface; heliport
- Aéroport ou terrain d'aviation; piste d'envol; revêtement dur; gravier; hélicoptère
- Chimney; industrial; flare stack; burner; height; lumberyard
- Cheminée; industrielle; tour de brûleur; hauteur; parc à bois débité
- Tank; water tank; radio antenna; radio telescope
- Chêne; citerne d'eau; antenne radio; radiotélescope
- Site; grain elevator; granary; tower of disengagement
- Site; grain élévateur; grange; tour de dégroupement
- Electric facility; oil or natural gas facility; wind-operated device
- Installation électrique; installation pétrolière ou gazière; éolienne
- Tower; communication; fire; control
- Tour; communication; incendie; contrôle
- Domestic waste; liquid waste; industrial solid deposit
- Déchets domestiques; déchets liquides; dépôt de solide industriel
- Lookout; historic; site; ruins; zoo
- Belvédère; lieu historique; ruines; zoo
- Golf course; campground; ski area; sports area
- Terrain de golf; terrain de camping; station de ski; centre sportif
- Amal; laboratory; all BTL; sports track; arena
- Mélange; laboratoire; piste de course; arène
- Building; unidentified building; religious; educational; cabin
- Bâtiment; bâtiment non identifié; religieux; éducatif; cabane
- Hospital; medical centre; senior citizens home; lodging
- Hôpital; centre médical; résidence pour personnes âgées; gîte
- City hall; municipal hall; community centre
- Mairie; salle municipale; centre communautaire
- Customs post; ranger or warden station; cemetery
- Poste de douane; poste de garde forestier ou poste de garde de parc; cimetière
- Court house; correctional institute
- Palais de justice; établissement correctionnel
- Fire station; police station; armoury
- Caserne de pompiers; poste de police; magasin militaire
- Wastebody or shoreline; watercourse; disappearing stream
- Plan d'eau ou littoral; cours d'eau; cours d'eau disparissant
- Navigation light; ferry route; navigation beacon
- Feu de navigation; traversée; balise de navigation
- Coast Guard station; seaplane anchorage; marina
- Station de la garde côtière; mouillage d'avions; marina
- Fish ladder; dam; small; large; carrying road
- Échelle à poissons; barrage; petit; grand; pont sur une route
- Dyke or seawall; wharf; breakwater
- Digue ou mur de protection; quai; brise-lames
- Boat ramp; pier or dock
- Ramppe de mise à l'eau; jetée
- Drydock; slip; crib or abandoned bridge pier; ford
- Cale sèche; caisson ou pilier de pont abandonné; gué
- Canal; lock; spillway
- Canalisation; barrage; seuil
- Reservoir; underground reservoir; fish pond
- Réservoir; réservoir souterrain; vésuve dans l'eau
- Dry river bed; sand in water; boulder flat; intermittent lake, lough
- Lit de rivière à sec; sable dans l'eau; estran; lac intermittent; bourbier
- Rapids; falls
- Rapides; chutes
- Rocky ledge; rocky reef; rocks in water; exposed shipwreck
- Banc rocheux; récif rocheux dans l'eau; épave émerge
- Moraine; glacial debris; permanent snow and ice
- Moraine; débris glaciaires; neige et glace permanentes
- Wetlands; marsh; musk; swamp; marsh in water; rising bog
- Terres humides; marais; marécage; marais dans l'eau; tourbière rattachée
- Tundra ponds; tundra polygons; peat bog
- Étang de tourbière; polygones de tourbière; tourbière à polse
- Sand; esker; pingo; wooded area
- Sable; esker; pingo; région boisée
- Contour index; intermediate; approximate
- Courbe de niveau; intermédiaire; approximative
- Depression contour; spot elevation; cave
- Courbe de contour; point coté; caverne



Produced on March 15, 2012, by the Centre for Topographic Information, Natural Resources Canada.
 Établi le 15 mars 2012, par le Centre d'information topographique, Ressources naturelles Canada.

The paper copy of this map meets the print quality standards of Natural Resources Canada when it bears a Certified Map Printer's holographic label.
 La copie papier de cette carte respecte les normes de qualité d'impression de Ressources naturelles Canada quand elle porte l'étiquette holographique de l'imprimeur de cartes agréé.

For corrections, additions or comments concerning the content of this map, please contact Natural Resources Canada at: info@mapsgb@NRCan.gc.ca
 Pour toutes corrections, additions ou commentaires concernant le contenu de cette carte, veuillez contacter Ressources naturelles Canada par courrier électronique à: info.mapsgb@NRCan.gc.ca

© 2012, Her Majesty the Queen in Right of Canada.
 Cette carte ne doit pas être utilisée pour la navigation aérienne ou maritime.

Map content validity dates
 • Road network, Absent
 • Hydrographic network, 2010
 • Vegetation, Absent
 • Buildings, Absent
 • Boundaries, Absent
 • Toponymy, 2004 - 2012

Detailed metadata can be found at: <http://GeoGratis.gc.ca>

Dates de validité du contenu de la carte
 • Réseau routier, Absent
 • Réseau hydrographique, 2010
 • Végétation, Absent
 • Bâtiements, Absent
 • Limites, Absent
 • Toponymie, 2004 - 2012

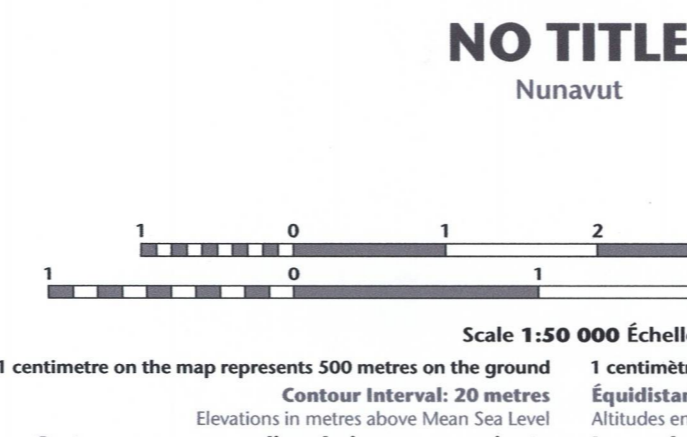
Consultez les métadonnées détaillées sur : <http://GeoGratis.gc.ca>

NO TITLE
 Nunavut

1 centimetre on the map represents 500 metres on the ground
 1 centimètre sur la carte représente 500 mètres au sol

Contour Interval: 20 metres
 Équidistance des courbes: 20 mètres

Contours on or surrounding glaciers are approximate
 Les courbes de niveau sur ou à proximité des glaciers sont approximatives



Use diagram only to obtain numeric values
 Utilisez le diagramme que pour obtenir les valeurs numériques

Approximate Mean Declination 2012 for centre of map
 Déclinaison moyenne approximative au centre de la carte en 2012
 Variation annuelle décroissante 78,7'

For magnetic declination information, visit: <http://ipc.NRCCan.gc.ca/gnomag>
 Pour l'information sur la déclinaison magnétique, visitez : <http://ipc.NRCCan.gc.ca/gnomag>

100 000 metre Square Identification
 Identification du carré de 100 000 mètres

1000 metre Universal Transverse Mercator Grid
 Quadrillage universel transverse de Mercator de 1000 mètres

Grid Zone Designation
 Désignation de la zone du quadrillage

Printed map / Carte imprimée
 Cat. no. 116-2/3-0809-PDF
 M116-2/3-0809
 ISSN 1915-8838
 ISBN 978-0-660-64956-4

Digital map / Carte numérique
 Cat. no. 116-2/3-0809-PDF
 M116-2/3-0809-PDF
 ISSN 1915-8838
 ISBN 978-1-106-53447-0