


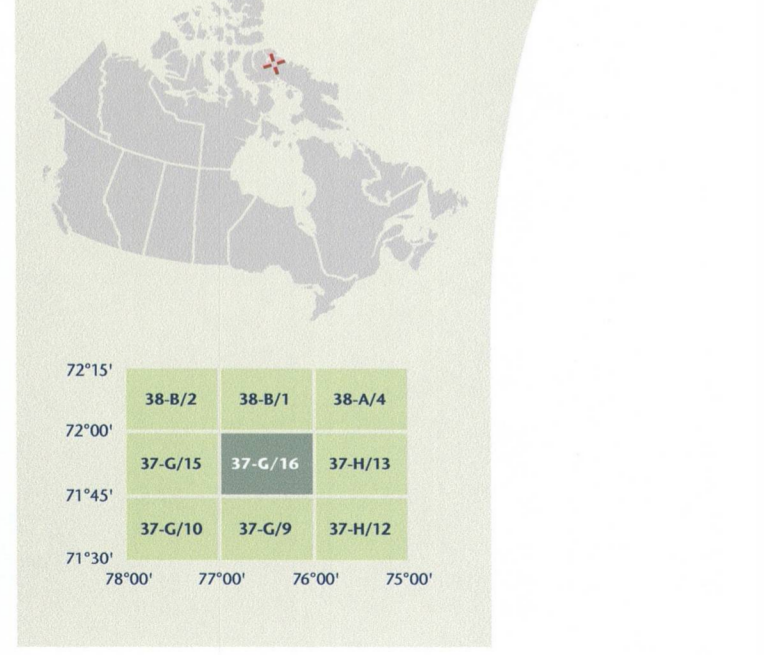
- Road: hard surface, more than 2 lanes, service centre
Route: revêtement dur, plus de 2 voies, centre de service
- Road: hard surface, 2 lanes, less than 2 lanes, unswept
Route: revêtement dur, 2 voies, moins de 2 voies, non balayée
- Road: hard surface, street, loose or stabilized surface, street, conduit bridge
Route: revêtement dur, rue, de gravier aggloméré, route, pont de canalisation
- Road: loose or stabilized surface, all season, 2 lanes or more, less than 2 lanes
Route: de gravier aggloméré, toute saison, 2 voies ou plus, moins de 2 voies
- Road: loose surface, dry weather, vehicle track or winter road; trail; portage
Route: de gravier, temps sec; chemin de terre ou d'hiver; sentier; portage
- Highway interchange; highway route number; built up area
Échangeur routier; numéro de route; agglomération
- Railway, single track; railway station; trestle; multiple tracks; tumbale
Chemin de fer, voie unique; gare; chevalet; voies multiples; clapet tournante
- Railway, abandoned; railway yard
Chemin de fer, abandonné; gare de triage
- Rapid; towed; rail road; footbridge
Transport rapide; voie ferrée; passerelle
- Causeway; covered bridge; tunnel; bridge; movable bridge
Chaussée; pont couvert; tunnel; pont; pont mobile
- Boundary: international
Limite: internationale
- Boundary: provincial or territorial
Limite: provinciale ou territoriale
- Boundary: unsurveyed provincial or territorial, area outline
Limite: provinciale ou territoriale non arpentée; surface approximative
- Boundary: administrative; recreational
Limite: administrative; récréative
- Boundary: geographic; unsurveyed geographic
Limite: géographique; géographique non arpentée
- Fort; wall; fence
Fort; mur; clôture
- Power transmission line; multiple lines; submarine cable
Ligne de transport d'énergie; lignes multiples; câble sous-marin
- Pipeline: oil, natural gas
Pipeline: pétrole; gaz naturel
- Pipeline: multi-use; control valve; multiple lines
Pipeline: utilisation multiple; van de contrôle; lignes multiples
- Pipeline: underground: oil, natural gas; multi-use
Pipeline souterrain: pétrole; gaz naturel; utilisation multiple
- Mine; pit; sand, gravel, clay; quarry
Mine; sablière; graviers; carrière
- Airport or airfield; runway; hard surface; loose surface; heliport
Aéroport; terrain d'atterrissage; piste d'envol; revêtement dur; de gravier; héliport
- Chimney; industrial; flare stack; burner; height; lumberyard
Cheminée; industrielle; tuyau; brûleur; hauteur; entrepôt de bois déboisés
- Tank; water tank; radar antenna; radio telescope
Citernes; citerne d'eau; antenne radar; radiotélescope
- Silo; grain elevator; clearance tower
Silo; élévateur à grains; tour de dégagement
- Electric facility; oil or natural gas facility; wind-operated device
Installation électrique; installation pétrolière ou gazière; éolienne
- Tower; communication; fire; control
Tour: communication; incendie; contrôle
- Dam; waste; liquid waste; industrial solid deposit
Détroit; déversement; déchets liquides; dépôt de solide industriel
- Lodging; historic site; ruins; zoo
Bâtiments; lieu historique; ruines; zoo
- Golf course; campground; ski area; sportsplex
Terrain de golf; terrain de camping; station de ski; centre sportif
- Aerial cableway; ski lift; sports track; arena
Câble aérien; remontée pédestre; piste de course; arène
- Building; unidentified buildings; religious; educational; cabin
Bâtiment; bâtiments non identifiés; religieux; d'école; logement; cabine
- Hospital; medical centre; senior citizens home; building
Hôpital; centre médical; résidence pour personnes âgées; gîte
- City hall; municipal hall; community centre
Maison de ville; salle municipale; centre communautaire
- Customs post; ranger or warden station; cemetery
Poste de douane; poste de garde forestier ou poste de garde de parc; cimetière
- Court house; correctional institute
Palais de justice; établissement correctionnel
- Fire station; police station; armory
Caserne de pompiers; poste de police; magasin militaire
- Waterbody or shoreline; watercourse; disappearing stream
Plan d'eau ou littoral; cours d'eau; cours d'eau disparissant
- Navigation light; ferry route; navigation beacon
Feu de navigation; traversée; balise de navigation
- Coast Guard station; navigational anchorage; marina
Station de la garde côtière; mouillage d'hydravion; marina
- Fish ladder; dam; small; large; carrying road
Échelle à poissons; barrage; petit; grand; portant une route
- Dyke or seawall; wharf; breakwater
Dighe ou mur de protection; quai; brise-lames
- Boat ramp; pier or dock
Rampes de mise à l'eau; pier
- Drydock; slip; crib or abandoned bridge pier; ford
Cale sèche; cale; caisson ou pilier de pont abandonné; gué
- Canal; lock; spring
Canalisation; écluse; source
- Reservoir; underground reservoir; fish pond
Réservoir; réservoir souterrain; viviers dans l'eau
- Dry river bed; sand in water; freshwater flat; intermittent lake, slough
Lit de rivière à sec; sable dans l'eau; estuaire; lac intermittent; bourbier
- Rapids; falls
Rapides; chutes
- Rocky ledge; rocky reef; rocks in water; exposed shipwreck
Banc rocheux; récif; rochers dans l'eau; épave émerge
- Moraine; glacial debris; permanent snow and ice
Moraine; débris glaciaires; neige et glace permanentes
- Wetlands; marsh; musk; swamp; marsh in water; string bog
Terres humides; marais; muskeg; marécage; marais dans l'eau; tourbière étendue
- Tundra ponds; tundra polygons; peat bog
Étang de tourbière; polygones de tourbière; tourbière à peat
- Sand; esker; pingo; wooded area
Sable; esker; pingo; région boisée
- Contour; intermediate; approximate
Courbe de niveau; multivesse; intermédiaire; approximative
- Depression contour; spot elevation; cave
Courbe de contour; point coté; caverne



37-G/16 SCALE 1:50 000 EDITION 01

NO TITLE

Nunavut



Produced on March 16, 2012, by the Centre for Topographic Information, Natural Resources Canada.
Établie le 16 mars 2012, par le Centre d'information topographique, Ressources naturelles Canada.

The paper copy of this map meets the print quality standards of Natural Resources Canada when it bears a Certified Map Printer holographic label.
La copie papier de cette carte respecte les normes de qualité d'impression de Ressources naturelles Canada quand elle porte l'étiquette holographique de l'imprimeur de cartes accrédité.

For corrections, additions or comments concerning the content of this map, please contact Natural Resources Canada at: <http://topo.mpr@NRCan.gc.ca>
Pour les corrections, ajouts ou commentaires concernant le contenu de cette carte, veuillez contacter Ressources naturelles Canada par courriel électronique à: cartes.topo@NRCan.gc.ca

Detailed metadata can be found at: <http://GeoGratis.gc.ca>
Consultez les métadonnées détaillées sur : <http://GeoGratis.gc.ca>

© 2012, Her Majesty the Queen in Right of Canada.
Ce carte ne doit pas être utilisée pour la navigation aérienne ou maritime.

Map content validity dates
• Road network, Absent
• Hydrographic network, 2000
• Vegetation, Absent
• Buildings, Absent
• Boundaries, 2004 - 2010
• Toponymy, 2004 - 2012


Dates de validité du contenu de la carte
• Réseau routier, Absent
• Réseau hydrographique, 2000
• Végétation, Absent
• Bâtiements, Absent
• Limites, 2004 - 2010
• Toponymie, 2004 - 2012

Consultez les métadonnées détaillées sur : <http://GeoGratis.gc.ca>
Pour toutes corrections, ajouts ou commentaires concernant le contenu de cette carte, veuillez contacter Ressources naturelles Canada par courriel électronique à : cartes.topo@NRCan.gc.ca
Veuillez noter que les liens : <http://topo.mpr@NRCan.gc.ca>

© 2012, Sa Majesté la Reine du chef du Canada.
Cette carte ne doit pas être utilisée pour la navigation aérienne ou maritime.

NO TITLE
Nunavut

1 centimetre on the map represents 500 metres on the ground
Contour interval: 20 metres
Échelle: 1:50 000
Équidistance des courbes : 20 mètres
Altitudes en mètres au-dessus du niveau moyen de la mer
Les courbes de niveau sur ou à proximité des glaciers sont approximatives



Use diagram only to obtain numeric values
Approximate Mean Declination 2012
Au centre de la carte
Annual change decreasing 45'
N'utiliser le diagramme que pour obtenir les valeurs numériques
Déclinaison moyenne approximative au centre de la carte en 2012
Variation annuelle décroissante 45'

For magnetic declination information, visit: <http://www.NRC.gc.ca/geomag>
Pour l'information sur la déclinaison magnétique, visitez : <http://www.NRC.gc.ca/geomag>

The magnetic compass may be erratic in this region
La boussole peut être instable dans cette région

100 000 metre Square Identification
Identification du carré de 100 000 mètres

Transverse Mercator Projection
Projection transversale de Mercator
North American Datum 1983
Système de référence nord-américain 1983

1000 metre Universal Transverse Mercator Grid
Grille de désignation
Zone 18E
Quadrillage universel transversale de Mercator de 1000 mètres

A tutorial on how to estimate position from the UTM grid can be found at: <http://www.NRC.gc.ca/geomag>
Consultez le tutoriel sur la manière d'évaluer la position à partir de la grille UTM sur : <http://www.NRC.gc.ca/geomag>

Printed map / Carte imprimée
Cat. no. N60-66-00
M16-203727-09
ISSN 1913-8838
ISBN 978-1-505-66345-6

72°15' 38-B/2 38-B/1 38-A/4
72°00' 37-G/15 37-G/16 37-H/13
71°45' 37-G/10 37-G/9 37-H/12
71°30' 77°00' 76°00' 75°00'

37-G/16
SCALE 1:50 000
EDITION 01
VERSION 00
SERIES A713

Produced on March 16, 2012, by the Centre for Topographic Information, Natural Resources Canada.
Établie le 16 mars 2012, par le Centre d'information topographique, Ressources naturelles Canada.

NO TITLE
Nunavut