
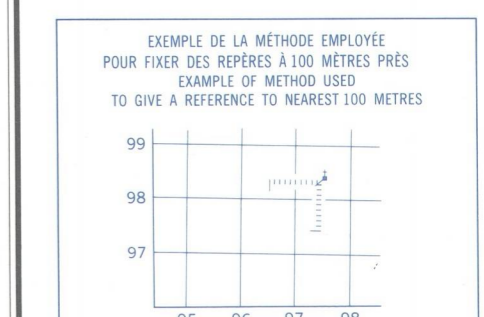
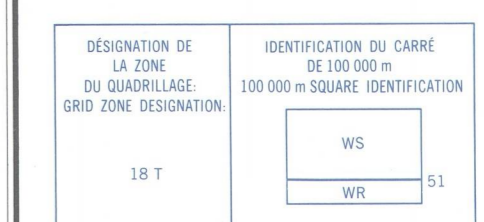


Référence de cette carte pour l'usage militaire. Military users, refer to this map as: SÉRIE A 761 SERIES CARTE 31 J/1 MAP ÉDITION 4 MCE EDITION



QUADRILLAGE UNIVERSEL, TRANSVERSE DE MERCATOR DE MILES MÉTRES ZONE 18 ONE THOUSAND METRE UNIVERSAL TRANSVERSE MERCATOR GRID



POINT DE REPERE ÉGLISE - CHURCH (51-6000) RÉFÉRENCE POINT (51-6000)
ASSOCIÉS: Notez le chiffre de la ligne de quadrillage immédiatement à gauche du nombre.
EASTING: Read number on grid line immediately before point.
ESTIMEZ le nombre de divisions du carré entre cette ligne et la ligne en direction est. Estimate number of squares from this line eastward to point.
ORDONNÉE: Notez le chiffre de la ligne de quadrillage immédiatement en dessous du nombre.
NORTHING: Read number on grid line immediately below point.
ESTIMEZ le nombre de divisions du carré entre cette ligne et la ligne en direction nord. Estimate number of squares from this line northward to point.
RÉFÉRENCE AU QUADRILLAGE: 975984
GRID REFERENCE: 975984
La référence numérique la plus près est à 100 000 mètres. Nearest numeric grid reference 100 000 metres.

Tableau d'arrondissement de Système national de référence cartographique. Map to adjoining Map of the National Topographic System.

31 J/1	31 J/8	31 J/5
31 J/2	31 J/1	31 J/4
31 G/5	31 G/6	31 H/1

ÉTABLI PAR LE CENTRE CANADIEN DE CARTOGRAPHIE. MINISTÈRE DE L'ÉNERGIE, DES MINES ET DES RESSOURCES. RENSEIGNEMENTS À JOUER EN 1990. PUBLIÉE EN 1993.
DES CARTES SONT EN VENTE AU BUREAU DES CARTES DU CANADA, MINISTÈRE DE L'ÉNERGIE, DES MINES ET DES RESSOURCES, OTTAWA, OU CHEZ LE VENDEUR LE PLUS PRÈS.
© 1993 SA MAJESTÉ LA REINE DU QUÉBEC ET DES RESSOURCES. MINISTÈRE DE L'ÉNERGIE, DES MINES ET DES RESSOURCES.

POUR UNE LISTE COMPLÈTE DES SYMBOLES, VOIR AU VERSO. FOR COMPLETE REFERENCE SEE REVERSE SIDE

SAINTE-AGATHE-DES-MONTS

QUÉBEC QUEBEC

Échelle 1:50 000 Scale

Miles 1 0 1 2 3 Miles
Mètres 1000 0 1000 2000 3000 4000 Mètres

ÉCHELLE DE CONVERSION DES ALTITUDES
Mètres 30 20, 10 0 50 100 150
Pieds 100 50 0 100 200 300 400 500

CONVERSION SCALE FOR ELEVATIONS
Feet 300 200 100 0 100 200 300 400 500

ÉQUIVALENCES DES COURSES DE PIEDS
Altitudes en pieds
Système de référence géodésique nord-américain, 1983
Projection Transverse de Mercator

Produced by the Canada Centre for Mapping, Information and Geomatics. Information current as of 1990. Published 1993.
Copies may be obtained from the Canada Map Office, Department of Energy, Mines and Resources, Ottawa, or your nearest map dealer.
© 1993 SA MAJESTÉ LA REINE DU QUÉBEC EN DROIT DE LA REINE. DÉPARTEMENT DE L'ÉNERGIE, DES MINES ET DES RESSOURCES.

Énergie, Mines et Ressources Canada Energy, Mines and Resources Canada