

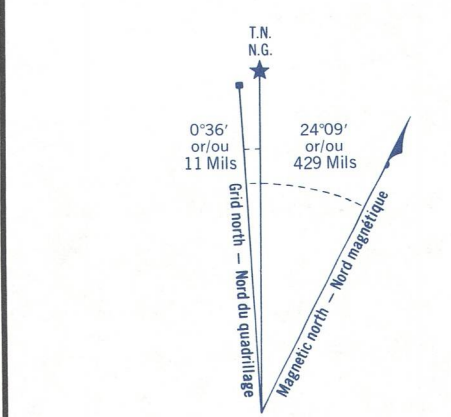
Military users, refer to this map as: **SERIES A 741 SÉRIE**
 Références de cette carte pour usage militaire: **MAP 83 F/13 CARTE**
 ÉDITION 2 MCE ÉDITION

GLOSSARY GLOSSAIRE

- Airfield Terrain d'aérodrome
 - Arms Armes
 - City Limits Limites de ville
 - Customs Douane
 - Ditch Fossé
 - Duquet Abreuvoir
 - Dunes Dunes
 - Filtration Plant Usine de filtration
 - Gas Gaz
 - Golf Course Terrain de golf
 - Jack Yard Ferraille
 - Kids École
 - Lockout Bâtiment
 - Miss Waste Débris de marine
 - Dil Wells Puits de pétrole
 - Park Parc
 - Risk Pénalité
 - Senior Citizens Home Foyer de l'âge
 - Six Area Station de six
 - String Bag Fondrière à filaments
 - Surveyed Line Ligne arpentée
 - Tank Réservoir
 - Water Eau
 - Water Head Chemin d'eau
- For a complete glossary see reverse side
 Pour un glossaire complet, voir au verso

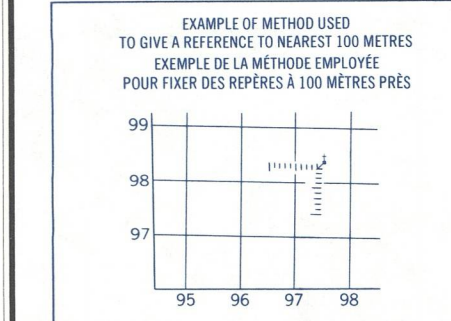

ABBREVIATIONS ABBREVIATIONS

- Aband Abandoned Abandonné, le
- C Cemetery Cimetière
- CO County Comté
- E Elected Élu(e)
- Fy Ferry Ferry
- IR Indian Reserve Réserve indienne
- H Hospital Hôpital
- L Lat Lat.
- Micro Microwave Micro-ondes
- Mun Municipality Municipalité
- P Post Office Bureau de poste
- PH Power House Centrale électrique
- RCMP Royal Canadian Mounted Police Gendarmes Royale Canadienne
- Res Reservoir Réservoir
- Trans Sta Transformer Station Poste de transformation
- TR Tract from License Licence de agriculture



Use diagram only to obtain numerical values
 APPROXIMATE MEAN DECLINATION 1980
 FOR CENTRE OF MAP
 Annual change decreasing 14.9'
 Utilisez le diagramme que pour obtenir les valeurs numériques
 DÉCLINAISON MOYENNE APPROXIMATIVE
 AU CENTRE DE LA CARTE EN 1980
 Variation annuelle décroissante 14.9'

ONE THOUSAND METRE
 UNIVERSAL TRANSVERSE MERCATOR GRID
 ZONE 11
 QUADRILLAGE DE MILLE MÈTRES
 TRANSVERSE UNIVERSAL DE MERCATOR



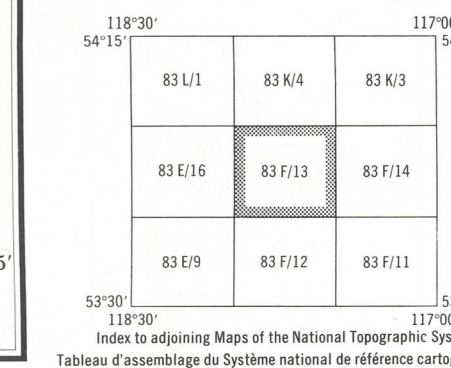
REFERENCE POINT
 POINT DE REPÈRE CHURCH - ÉGLISE (as above) (ci-dessus)

EASTING: Road number on grid line immediately to left of point.
 ABSCISSE: Note the number of the line of the quadrillage immediately to the left of the point.
 Estimate number of a square from this line eastward to point.
 Estimer le nombre de carrés du carré entre cette ligne et le repère en direction est.

NORTHING: Road number on grid line immediately below point.
 ORDONNÉE: Note the number of the line of the quadrillage immédiatement en-dessous du repère.
 Estimate number of a square from this line northward to point.
 Estimer le nombre de carrés du carré entre cette ligne et le repère en direction nord.

GRID REFERENCE: 975964
 RÉFÉRENCE AU QUADRILLAGE: 975964

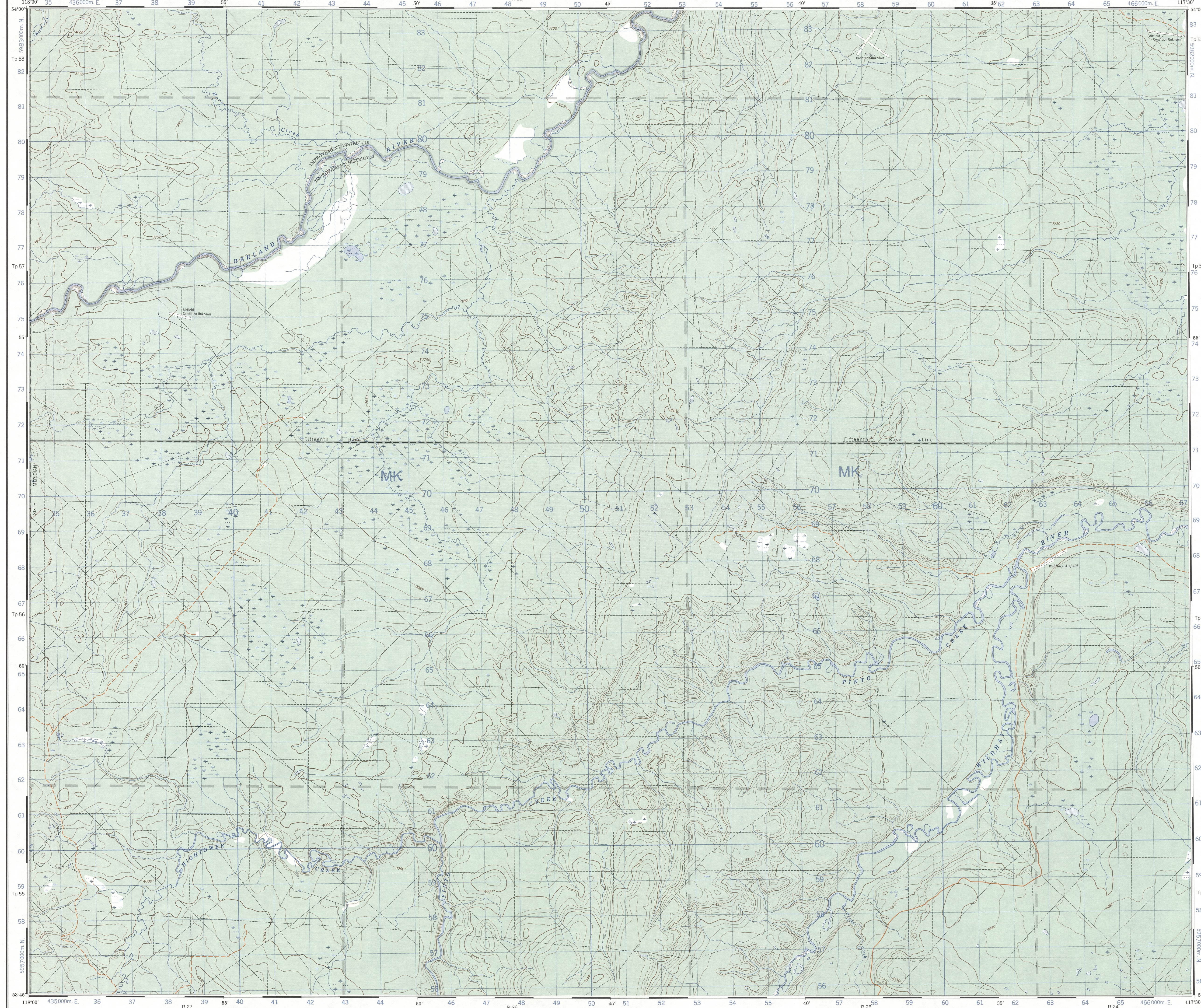
Nearest 1000 m grid reference 100 000 metres (about 62 miles)
 La plus proche référence quadrante est à 100 000 mètres (environ 62 milles)



Établi par la DIRECTION DES LEVÉS ET DE LA CARTOGRAPHIE
 MINISTÈRE DE L'ÉNERGIE, DES MINES ET DES RESSOURCES,
 Ottawa, le 1er août 1979. Photographed, subsequent editions in 1977 and 1978.
 Vérification des ouvrages en 1979. Photographé en 1977 et 1978.
 Ces cartes sont au service du Bureau des Cartes du Canada,
 Ministère de l'Énergie, des Mines et des Ressources, Ottawa,
 au 100, rue Metcalfe, 10e étage.

© 1982, Sa Majesté La Reine du Chef du Canada,
 Ministère de l'Énergie, des Mines et des Ressources.

HIGHTOWER CREEK
83 F/13
 ÉDITION 2



Produced by the SURVEYS AND MAPPING BRANCH,
 DEPARTMENT OF ENERGY, MINES AND RESOURCES,
 Ottawa, Ontario, Canada, in 1977 and 1978.
 Cartes produites par le Bureau des Cartes du Canada,
 Ministère de l'Énergie, des Mines et des Ressources, Ottawa,
 en 1977 et 1978.


HIGHTOWER CREEK
ALBERTA
 WEST OF FIFTH MERIDIAN - OUEST DU CINQUIÈME MÉRIDIEN
 Scale 1:50 000 Échelle

Roads: loose surface, dry weather; loose surface, dry weather; unclassified streets; cart track; trail, cut line or portage

Routes: gravel, asphalt, double surface; de gravier, temps sec; routes hors classe; de terre; sentier, cercle ou portage

3 lanes or more; 2 lanes or more; 2 lanes or more; 2 lanes or more

FOR COMPLETE REFERENCE SEE REVERSE SIDE POUR UNE LISTE COMPLÈTE DES SIGNES VOIR AU VERSO



Information concerning location and precise elevation of bench marks can be obtained by writing to the Geographic Survey, Toronto and Ottawa, Ontario.

On peut obtenir des renseignements sur le lieu et l'altitude exacte des repères de nivellement en écrivant au Service des Levés, Toronto et Ottawa, Ontario.

CONVERSION SCALE FOR ELEVATIONS
 ÉCHELLE DE CONVERSION DES ALTITUDES

Feet 100 200 300 400 500 600 700 800 900 1000 Pieds
 Metres 30 60 90 120 150 180 210 240 270 300 Mètres

ÉQUIVALENCE DES COURSES 50 PIEDS
 Altitudes en pieds
 North American Datum 1927
 Projection Transverse de Mercator

Établi par la DIRECTION DES LEVÉS ET DE LA CARTOGRAPHIE
 MINISTÈRE DE L'ÉNERGIE, DES MINES ET DES RESSOURCES,
 Ottawa, le 1er août 1979. Photographed, subsequent editions in 1977 and 1978.
 Vérification des ouvrages en 1979. Photographé en 1977 et 1978.
 Ces cartes sont au service du Bureau des Cartes du Canada,
 Ministère de l'Énergie, des Mines et des Ressources, Ottawa,
 au 100, rue Metcalfe, 10e étage.

© 1982, Sa Majesté La Reine du Chef du Canada,
 Ministère de l'Énergie, des Mines et des Ressources.

Énergie, Mines et
 Ressources Canada

Énergie, Mines et
 Ressources Canada