CANADA

EDITION 1 74 B/9

Military users, refer to this map as: Référence de la carte pour usage militaire:			
SERIES	A 701	SÉRIE	
MAP	74 B/9	CARTE	
EDITION	1 MCE	ÉDITION	



LEGEND - LÉGENDE

ROADS AND RELATED FEATURES / ROUTES ET OUVRAGES CONNEXES

- HARD SURFACE, ALL WEATHER / SURFACE PAVÉE, TOUTES SAISONS — 12
- LOOSE SURFACE / GRAVIER
- CART TRACK, WINTER ROAD / CHEMIN DE TERRE, D'HIVER
- TRAIL, CUT LINE, PORTAGE / SENTIER, PERCÉE, PORTAGE
- BUILT-UP AREA / AGGLOMÉRATION
- RAILWAY, SIDING, STATION, STOP / CHEMIN DE FER, VOIE D'ÉVITEMENT, GARE, ARRÊT
- BRIDGE / PONT
- SEAPLANE BASE, ANCHORAGE / HYDROAÉROPORT, MOUILLAGE — H

LANDMARK FEATURES / POINTS DE REPÈRE

- HOUSE, BARN / MAISON, GRANGE
- CHURCH, SCHOOL / ÉGLISE, ÉCOLE
- POST OFFICE / BUREAU DE POSTE
- HISTORICAL SITE / LIEU HISTORIQUE
- TOWERS: FIRE, RADIO / TOURS: FEU, RADIO
- WELL: OIL, GAS / PUITS: PÉTROLE, GAZ
- TANK: OIL, GASOLINE, WATER / RÉSERVOIR: PÉTROLE, ESSENCE, EAU
- TELEPHONE LINE / LIGNE TÉLÉPHONIQUE
- POWER TRANSMISSION LINE / LIGNE DE TRANSPORT D'ÉNERGIE
- MINE / MINE
- CUTTING, EMBANKMENT / DÉBLAI, REMBLAI
- GRAVEL PIT / GRAVIÈRE — GP

BOUNDARIES AND SURVEY CONTROL / FRONTIÈRES ET POINTS DE RÉFÉRENCES

- INTERNATIONAL, PROVINCIAL, BOUNDARY MONUMENT / BORNE FRONTIÈRE
- COUNTY, DISTRICT / COMTÉ, DISTRICT
- TOWNSHIP, PARISH-SURVEYED / CANTON, PAROISSE - ARPENTÉE — UNSURVEYED
  - UNSURVEYED / - NON ARPENTÉE
- TOWNSHIP, DLS - SURVEYED, UNSURVEYED / TOWNSHIP, ATC-ARPENTÉE, NON ARPENTÉE
  - SECTION CORNERS / -COINS DE SECTION
- MUNICIPALITY / MUNICIPALITÉ
- INDIAN RESERVE, PARK, ETC / RÉSERVE INDIENNE, PARC, ETC
- HORIZONTAL SURVEY POINT / REPÈRE PLANIMÉTRIQUE
- BENCH MARK WITH ELEVATION / REPÈRE DE NIVELLEMENT AVEC COTE — BM965
- SPOT ELEVATION, PRECISE: LAND, WATER / POINT COTÉ, PRÉCIS: SUR TERRE, SUR L'EAU — .397 721±

DRAINAGE AND RELATED FEATURES / DRAINAGE ET OUVRAGES CONNEXES

- STREAM, SHORELINE: INDEFINITE / COURS D'EAU, RIVE: IMPRÉCISE
- DIRECTION OF FLOW / DIRECTION DU COURANT
- LAKE, INTERMITTENT LAKE / LAC, LAC INTERMITTENT
- FLOODED LAND / TERRAIN INONDÉ — W
- MARSH, SWAMP (WOODED) / MARAIS, MARÉCAGE (BOISÉ) — W
- DRY RIVER BED WITH CHANNELS / LIT DE COURS D'EAU TARI AVEC CHENAUX
- SAND: ABOVE, IN WATER / SABLE: AU DESSUS, DANS L'EAU — SB
- STRING BOG / MARÉCAGE EN ENFILADE — SB
- TUNDRA: PONDS, POLYGONS / TOUNDRA: ÉTANGS, SOLS POLYGONAUX — TP PG
- RAPIDS, FALLS, RAPIDS / RAPIDES, CHUTES, RAPIDES
- FORESHORE FLATS / ESTRANS — FF
- ROCK / ROCHE
- DAM / BARRAGE — DAM
- WHARF / QUAI
- DITCH / FOSSÉ

RELIEF FEATURES / RELIEF

- CONTOURS / COURBES DE NIVEAU — 400
- APPROXIMATE CONTOURS / COURBES DE NIVEAU APPROXIMATIVES
- DEPRESSION CONTOUR / COURBE DE CUVETTE
- SPOT ELEVATION, APPROXIMATE: LAND, WATER / POINT COTÉ, APPROXIMATIF: SUR TERRE, SUR L'EAU — .965 590±
- ESKER / ESKER
- PINGO / PINGO — 125
- SAND, SAND DUNES / SABLE, DUNES — SAND
- PALSA BOG / PALSE — PB
- WOODED AREA / RÉGION BOISÉE — W
- CLEARED AREA / RÉGION DÉBOISÉE — C

PHOTOGRAPHY PHOTOGRAPHIE

COMPILATION RESTITUTION



REVISION REVISION

74 B/15	74 B/16	74 A/13
74 B/10	74 B/9	74 A/12
74 B/7	74 B/8	74 A/5

GRID ZONE DESIGNATION / DÉSIGNATION DE LA ZONE DU QUADRILLAGE: 13 V

100,000 M. SQUARE IDENTIFICATION / IDENTIFICATION DU CARRÉ DE 100,000 M.: DN

EXAMPLE OF METHOD USED TO GIVE A REFERENCE TO NEAREST 100 METRES
EXEMPLE DE LA MÉTHODE EMPLOYÉE POUR FIXER DES REPÈRES À 100 MÈTRES PRÈS

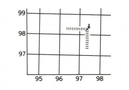

REFERENCE POINT / POINT DE REPÈRE	CHURCH — ÉGLISE	(as above) (ci-dessus)
EASTING: Read number on grid line immediately to left of point: LONGITUDE EST: Noter le chiffre de la ligne du quadrillage immédiatement à gauche du repère:		97
Estimate tenths of a square from this line eastward to point: Estimer le nombre de dixièmes du carré entre cette ligne et le repère en direction est		5 / 975
NORTHING: Read number on grid line immediately below point: LATITUDE NORD: Noter le chiffre de la ligne du quadrillage immédiatement en-dessous du repère:		98
Estimate tenths of a square from this line northward to point: Estimer le nombre de dixièmes du carré entre cette ligne et le repère en direction nord		4 / 984
GRID REFERENCE: SAMPLE / EXEMPLE DU QUADRILLAGE		975984

Nearest similar grid reference 100,000 metres (about 5.5 miles)
La prochaine référence similaire est à 100,000 mètres (environ 5.5 miles)

ONE THOUSAND METRE
UNIVERSAL TRANSVERSE MERCATOR GRID
ZONE 13
QUADRILLAGE DE MILLE MÈTRES
UNIVERSEL TRANSVERSE DE MERCATOR

The 1977 MAGNETIC BEARING is 21°07′ (375 mils) EAST of GRID NORTH.

ANNUAL CHANGE DECREASING 6.6′

GRID NORTH is 1°03′ (19 mils) WEST of TRUE NORTH for centre of map.

Le REPÈRE MAGNÉTIQUE en 1977 est à 21°07′ (375 mils) EST du NORD DU QUADRILLAGE.

VARIATION ANNUELLE DÉCROISSANTE 6.6′

NORD DU QUADRILLAGE est 1°03′ (19 mils) à l'ouest du NORD GÉOGRAPHIQUE au centre de la carte.

PRODUCED BY THE SURVEYS AND MAPPING BRANCH, DEPARTMENT OF ENERGY, MINES AND RESOURCES, OTTAWA, 1977. INFORMATION CURRENT AS OF 1952.

COPIES MAY BE OBTAINED FROM THE CANADA MAP OFFICE, DEPARTMENT OF ENERGY, MINES AND RESOURCES, OTTAWA, OR YOUR NEAREST MAP DEALER.

© CANADA COPYRIGHTS RESERVED 1977.

ELEVATIONS IN METRES ABOVE MEAN SEA LEVEL

CONTOUR INTERVAL ..... 10 METRES

NORTH AMERICAN DATUM 1927

TRANSVERSE MERCATOR PROJECTION

SMALLEY LAKE

SASKATCHEWAN

WEST OF THIRD MERIDIAN - OUEST DU TROISIÈME MÉRIDIEN

Scale 1:50,000 Échelle

Miles 1 0 1 2 3 Milles

Metres 1000 0 1000 2000 3000 4000 Mètres

Yards 1000 0 1000 2000 3000 4000 Verges

ÉLÉVATIONS EN MÈTRES AU-DESSUS DU NIVEAU MOYEN DE LA MER

ÉQUIDISTANCE DES COURBES ..... 10 MÈTRES

SYSTÈME DE RÉFÉRENCE GÉODÉSIQUE NORD-AMÉRICAIN 1927

PROJECTION TRANSVERSE DE MERCATOR

ÉTABLIE PAR LA DIRECTION DES LEVÉS ET DE LA CARTOGRAPHIE, MINISTÈRE DE L'ÉNERGIE, DES MINES ET DES RESSOURCES, OTTAWA, EN 1977. RENSEIGNEMENTS À JOUR EN 1952.

CES CARTES SONT EN VENTE AU BUREAU DES CARTES DU CANADA, MINISTÈRE DE L'ÉNERGIE, DES MINES ET DES RESSOURCES, OTTAWA, OU CHEZ LE VENDEUR LE PLUS PRÈS.

© CANADA 1977, TOUS DROITS RÉSERVÉS

CONVERSION SCALE FOR ELEVATIONS
ÉCHELLE DE CONVERSION DES ÉLÉVATIONS

Metres 30 20 10 0 50 100 150 200 250 300 Mètres

Feet 100 50 0 100 200 300 400 500 600 700 800 900 1000 Pieds