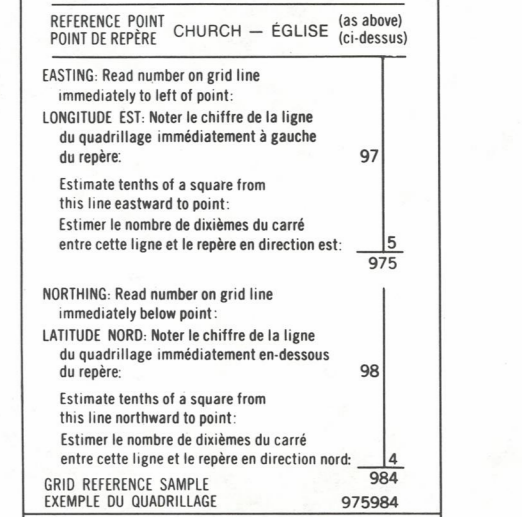

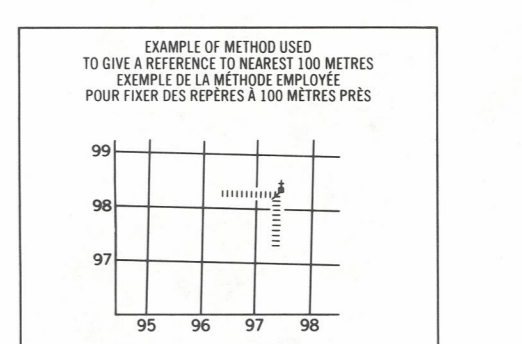
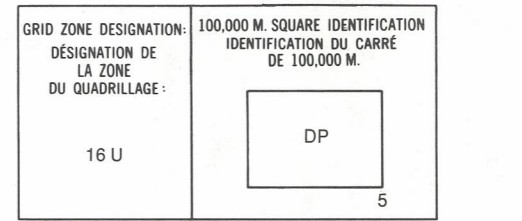
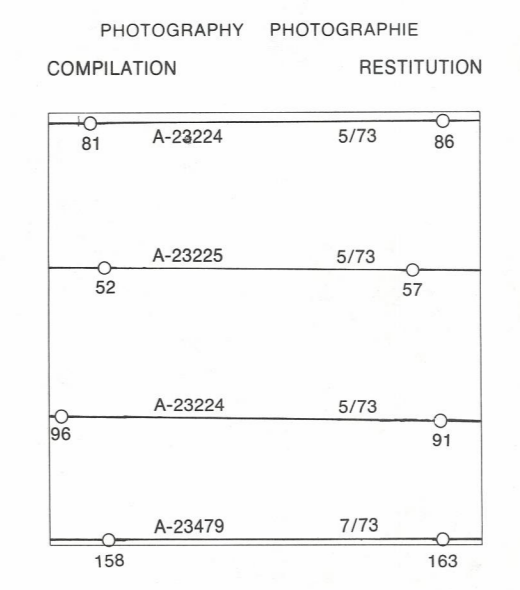


LEGEND - LÉGENDE

- ROADS AND RELATED FEATURES** / **ROUTES ET OUVRAGES CONNEXES**
 - HARD SURFACE, ALL WEATHER / SURFACE PAVÉE, TOUTES SAISONS
 - LOOSE SURFACE / GRAVIER
 - CART TRACK, WINTER ROAD / CHEMIN DE TERRE D'HIVER
 - TRAIL, CUT LINE, PORTAGE / SENTIER, PERÇÉE, PORTAGE
 - BUILD-UP AREA / ASSIÈLEMENT
 - RAILWAY, SIDING, STATION, STOP / CHEMIN DE FER, VOIE D'ÉVÈNEMENT, GARE, ARRÊT
 - BRIDGE / PONTS
 - SEAPLANE BASE, ANCHORAGE / HYDROAÉROPORT, MOULAGE
- LANDMARK FEATURES** / **POINTS DE REPÈRE**
 - HOUSE, BARN / MAISON, GRANGE
 - CHURCH, SCHOOL / ÉGLISE, ÉCOLE
 - POST OFFICE / BUREAU DE POSTE
 - HISTORICAL SITE / LIEUX HISTORIQUES
 - TOWERS, FIRE, RADIO / TOURS, FEU, RADIO
 - WELL, OIL, GAS / PUIXS, PÉTROLE, GAZ
 - TANK, OIL, GASOLINE, WATER / RÉSERVOIR, PÉTROLE, ESSENCE, EAU
 - TELEPHONE LINE / LIGNE TÉLÉPHONIQUE
 - POWER TRANSMISSION LINE / LIGNE DE TRANSPORT D'ÉNERGIE
 - MINE / MINE
 - CUTTING, EMBANKMENT / DÉVAL, REMBLAI
- BOUNDARIES AND SURVEY CONTROL** / **FRONTIÈRES ET POINTS DE RÉFÉRENCES**
 - INTERNATIONAL, PROVINCIAL, BOUNDARY MONUMENT / INTERNATIONALE, PROVINCIALE, BORNE FRONTIÈRE
 - COUNTY, DISTRICT / COMTE, DISTRICT
 - TOWNSHIP, PARISH, UNSURVEYED / CANTON, PAROISSE - NON ARPENTÉE
 - TOWNSHIP, DLS - SURVEYED, UNSURVEYED / TOWNSHIP, ATC-ARPENTÉE, NON ARPENTÉE
 - SECTION CORNERS / - COINS DE SECTION
 - MUNICIPALITY / MUNICIPALITÉ
 - NOIANT RESERVE, PARK, ETC. / RÉSERVE NOIANT, PARC, ETC.
 - HORIZONTAL SURVEY POINT / RÉFÈRE PLANIMÉTRIQUE
 - BENCH MARK WITH ELEVATION / RÉFÈRE DE NIVÈLEMENT AVEC COTE
 - SPOT ELEVATION, PRECISE, LAND, WATER / POINT CÔTÉ, PRÉCIS, SUR TERRE, SUR L'EAU
- DRAINAGE AND RELATED FEATURES** / **DRAINAGE ET OUVRAGES CONNEXES**
 - STREAM, SHORELINE, INDEFINITE / COURS D'EAU, RIVE, IMPRÉCISE
 - DIRECTION OF FLOW / DIRECTION DU COURANT
 - LAKE, INTERMITTENT / LAC, LAC INTERMITTENT
 - FLOODED LAND / TERRAIN INONDÉ
 - MARSH, SWAMP, WOODS / MARAIS, MARÉCAGE (BOIS)
 - DRY RIVER BED WITH CHANNELS / LIT DE COURS D'EAU TARRI AVEC CHENAUX
 - SAND, ABOVE, IN WATER / SABLE, AU DESSUS, DANS L'EAU
 - STRING BOG / MARÉCAGE EN ENFLADE
 - TUNDRA, PONDS, POLYGONS / TOUNDRA, ETANCS, SOLS POLYGAUX
 - RAPIDS, FALLS, RAPIDS / RAPIDES, CHUTES, RAPIDES
 - FORESHORE FLATS / ESTRIANS
 - ROCK / ROCHE
 - DAM / BARRAGE
 - WHARF / QUAI
 - DITCH / FOSSE
- RELIEF FEATURES** / **RELIEF**
 - CONTOURS / COURBES DE NIVEAU
 - APPROXIMATE CONTOURS / COURBES DE NIVEAU APPROXIMATIVES
 - DEPRESSION CONTOUR / COURBE DE CUVETTE
 - SPOT ELEVATION, APPROXIMATE, LAND, WATER / POINT CÔTÉ, APPROXIMATIF, SUR TERRE, SUR L'EAU
 - ESKER / ÉSKER
 - FRINGE / FRANGE
 - SAND, SAND DUNES / SABLE, DUNES
 - PALSA BOG / PALSE
 - WOODED AREA / RÉGION BOISÉE
 - CLEARED AREA / RÉGION DÉBOISÉE



43 D/13	43 D/14	43 D/15
43 D/12	43 D/11	43 D/10
43 D/5	43 D/6	43 D/7

ONE THOUSAND METRE
UNIVERSAL MERCATOR GRID
ZONE 16
QUADRILLAGE DE MILLE MÈTRES
UNIVERSAL TRANSVERSE DE MERCATOR

The 1978 MAGNETIC BEARING is 3°29' (82 mils) WEST of GRID NORTH.
ANNUAL CHANGE INCREASING 0.6"
GRID NORTH is 0°12' (4 mils) WEST of TRUE NORTH for CENTRE of GRID.

Le REPÈRE MAGNÉTIQUE en 1978 est à 3°29' (82 mils) OUEST du NORD DU QUADRILLAGE.
VARIATION ANNUELLE CROISSANTE 0.6"
NORD DU QUADRILLAGE est 0°12' (4 mils) à l'ouest du NORD GÉOGRAPHIQUE au centre de la carte.

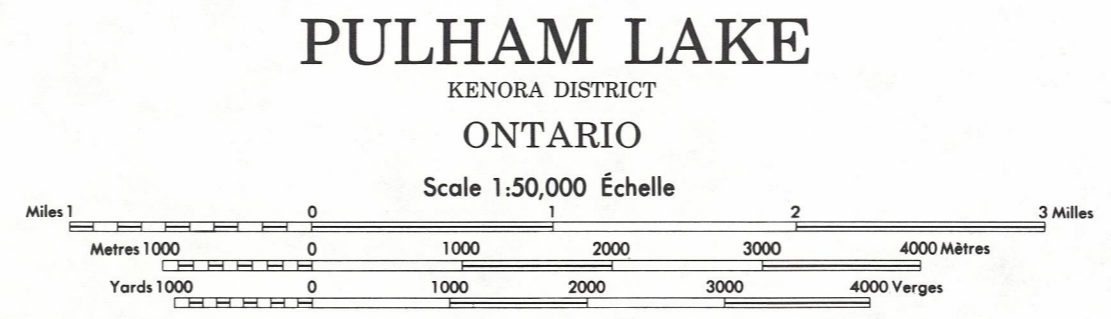
PRODUCED BY THE SURVEYS AND MAPPING BRANCH,
DEPARTMENT OF ENERGY, MINES AND RESOURCES,
OTTAWA, 1978. INFORMATION CURRENT AS OF 1975.

COPIES MAY BE OBTAINED FROM THE CANADA MAP OFFICE,
DEPARTMENT OF ENERGY, MINES AND RESOURCES, OTTAWA,
ON YOUR NEAREST MAP DEALER.

© 1978 HER MAJESTY THE QUEEN IN RIGHT OF CANADA,
DEPARTMENT OF ENERGY, MINES AND RESOURCES.

ELEVATIONS IN METRES ABOVE MEAN SEA LEVEL
CONTOUR INTERVAL..... 10 METRES

NORTH AMERICAN DATUM 1927
TRANSVERSE MERCATOR PROJECTION



ELEVATIONS IN METRES AU-DESSUS DU NIVEAU MOYEN DE LA MER
ÉQUIDISTANCE DES COURBES..... 10 MÈTRES

SYSTÈME DE RÉFÉRENCE GÉODÉSIQUE NORD-AMÉRICAIN 1927
PROJECTION TRANSVERSE DE MERCATOR

ON PEUT OBTENIR DES RENSEIGNEMENTS SUR LE LIEU
ET LA LATITUDE EXACTE DES RÉPÈRES DE NIVÈLEMENT
EN ÉCRIVANT AUX LIEUX GÉODÉSIQUES, DIRECTION DES
LIEUX ET DE LA CARTOGRAPHIE, OTTAWA.

ÉTABLI PAR LA DIRECTION DES LIEUX ET DE LA CARTO-
GRAPHIE, MINISTÈRE DE L'ÉNERGIE, DES MINES ET DES RE-
SOURCES, OTTAWA, EN 1978. RENSEIGNEMENTS À JOUR EN 1975.

CES CARTES SONT EN VENTE AU BUREAU DES CARTES DU
CANADA, MINISTÈRE DE L'ÉNERGIE, DES MINES ET DES RE-
SOURCES, OTTAWA, OU CHEZ LE VENDEUR LE PLUS PRÈS.

© 1978 SA MAJESTÉ LA REINE OU LE CHEF DU CANADA,
MINISTÈRE DE L'ÉNERGIE, DES MINES ET DES RESSOURCES.

