

Référence de cette carte pour usage militaire: Military users, refer to this map as: SÉRIE A 701 SERIES CARTE 33 H13 MAP ÉDITION 2 MCE EDITION

LAC TILLY 33 H/13 ÉDITION 2 EDITION

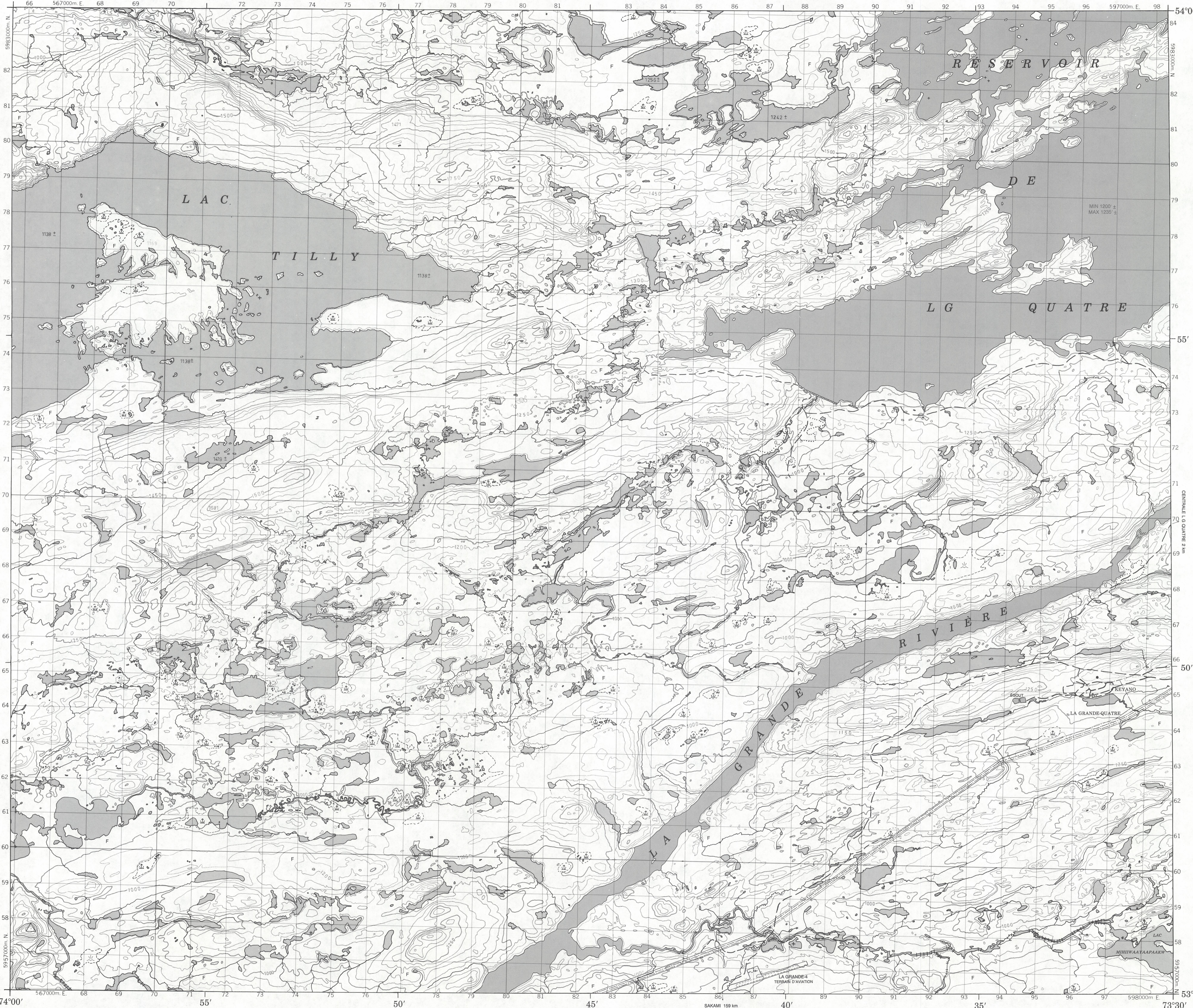
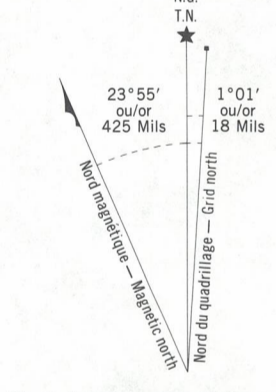


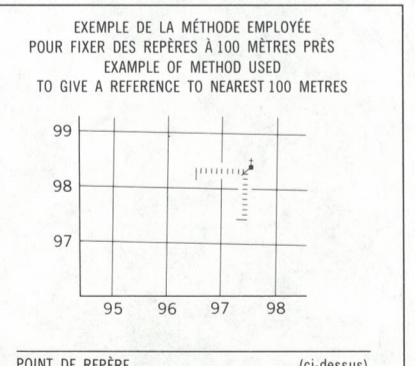
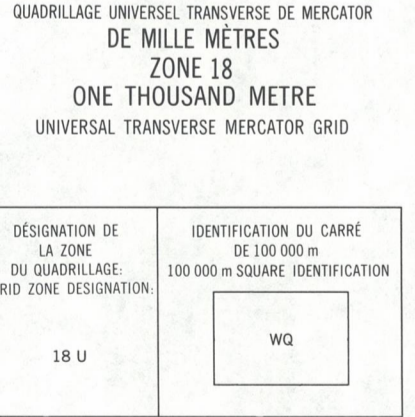
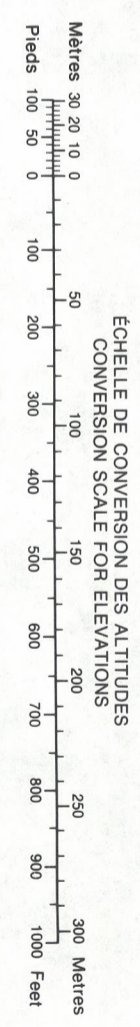
Table with 2 columns: French and English descriptions of symbols and features. Includes categories like roads, railways, water features, and boundaries.

GLOSSAIRE - GLOSSARY

ÉCOUT TERRAIN D'AVIATION ... SERAIGE AIRFIELD



Utiliser le diagramme pour obtenir les valeurs numériques de déclinaison approximative au centre de la carte en 1988.



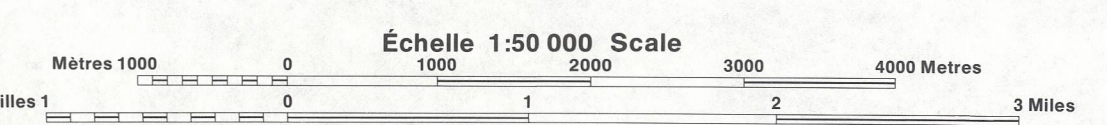
Grid reference table with columns for Easting and Northing coordinates (e.g., 33 J/1, 33 I/4).

Tableau d'assemblage de feuilles sectionnelles de référence cartographique. Includes instructions for finding the map sheet.

ÉTABLI PAR LE CENTRE CANADIEN DE CARTOGRAPHIE (OTTAWA). MINISTÈRE DE L'ÉNERGIE, DES MINES ET DES RESSOURCES. MISE À JOUR PAR LES SERVICES PHOTOGRAPHIQUES AÉRIENS (OTTAWA) À PARTIR DE LA PHOTOGRAPHIE AÉRIENNE EN 1987. PUBLIÉE EN 1988.

ALTITUDES EN PIEDS ÉQUIDISTANCE DES COURBES ... 50 PIEDS. SYSTÈME DE RÉFÉRENCE GÉODÉSIQUE NORD-AMÉRICAIN 1987. PROJECTION TRANSVERSE DE MERCATOR.

LAC TILLY MUNICIPALITÉ DE HAÏE-JAMES QUÉBEC



ELEVATIONS IN FEET ABOVE MEAN SEA LEVEL. CONTOUR INTERVAL ... 50 FEET.

NORTH AMERICAN DATUM 1987. TRANSVERSE MERCATOR PROJECTION.

PRODUCED BY THE CANADA CENTRE FOR MAPPING (OTTAWA). DEPARTMENT OF ENERGY, MINES AND RESOURCES. UPDATED FOR FEATURES FROM LANDSAT-1, LANDSAT-2, LANDSAT-3, LANDSAT-4, AND LANDSAT-5. PHOTOGRAPHS TAKEN IN 1987. PUBLISHED IN 1988.