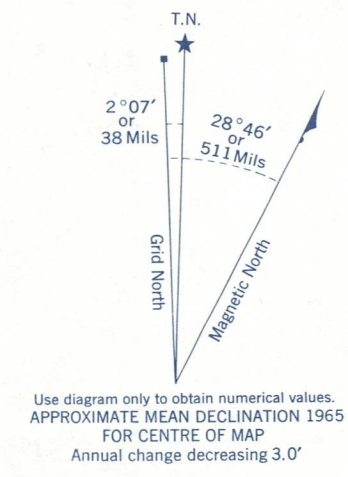





Refer to this map as: 103 G/13 E EDITION 2 ASE SERIES A 721



GRID ZONE DESIGNATION	100,000 M. SQUARE IDENTIFICATION
9U	UK

TO GIVE A REFERENCE TO NEAREST 100 METRES

EXAMPLE: POINT

EASTING: Read number on grid line immediately to left of point	21
Estimate tenths of a square from this line northward to point	3
NORTHING: Read number on grid line immediately below point	81
Estimate tenths of a square from this line northward to point	5
MILITARY GRID REFERENCE	213815

Nearest similar grid reference 100,000 metres (about 63 miles)

ONE THOUSAND METRE UNIVERSAL TRANSVERSE MERCATOR GRID ZONE 9

BROWN NUMBERED TICKS INDICATE THE 1000 METRE U.T.M. GRID ZONE 8

Produced by the ARMY SURVEY ESTABLISHMENT, R.C.E. Information depicted current as of 1964. Printed 1966. Copies may be obtained from the Map Distribution Office, Department of Mines and Technical Surveys, Ottawa.

This map was compared with satellite imagery obtained in 1979 and found to be up-to-date in all major features.

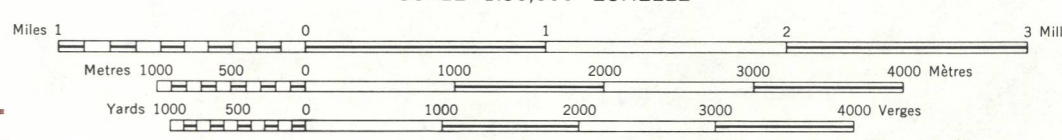
### EAGLE HILL

QUEEN CHARLOTTE DISTRICT  
BRITISH COLUMBIA

SCALE 1:50,000 ÉCHELLE

INSPECTION OF THIS MAP USING 1987 SATELLITE IMAGES (C.R.C.) REVEALED NO CHANGES IN MAJOR HYDROGRAPHIC OR STRUCTURED FEATURES. Les cartes sont en vente au Bureau de distribution des cartes, ministère des Mines et des Relevés techniques, Ottawa.

UNE VÉRIFICATION DE CETTE CARTE AU MOYEN D'IMAGES SATELLITE DE 1987 N'A MONTRÉ AUCUN CHANGEMENT CE QUI CONCERNE LES ÉLÉMENTS HYDROGRAPHIQUES LES ÉLÉMENTS RAPPORTÉS (CO-STRUCTIONS) D'IMPORTANCE.



Roads:	Routes:
hard surface, all weather..... pavés, toute saison	more than 2 lanes..... 2 voies
hard surface, all weather..... pavés, toute saison	plus de 2 voies..... moins de 2 voies
loose surface, all weather..... de gravier, toute saison	2 lanes or more..... plus de 2 voies
loose surface, dry weather..... de gravier, période sèche	2 voies ou plus..... moins de 2 voies
cart track..... de terre	
trail or portage..... sentier ou portage	
Railway, normal gauge, single track..... Chemin de fer, voie unique (écartement normal)	sidings..... stations
Horizontal control point, with elevation..... Point géodésique, avec cote	454.0
Bench mark, with elevation..... Repère de nivellement, avec cote	197
Spot elevation; precise, approximate..... Point coté; précis, approximatif	450.450

CONTOUR INTERVAL 100 FEET  
Elevations in Feet above Mean Sea Level

ÉQUIDISTANCE DES COURBES 100 PIEDS  
Élévations en pieds au-dessus du niveau moyen de la mer

Transverse Mercator Projection  
North American Datum 1927

Projection transverse de Mercator  
Réseau géodésique nord-américain unifié 1927

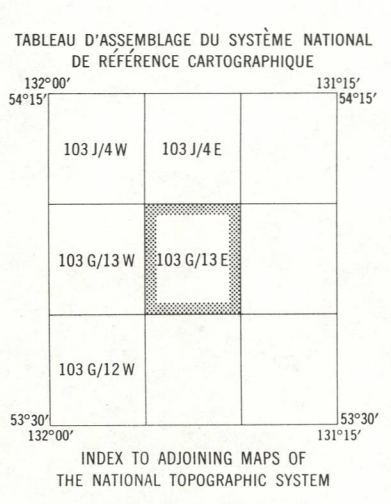
MAGNETIC DECLINATION 26°39' EAST  
AT CENTRE OF MAP 1965

DÉCLINAISON MAGNÉTIQUE AU CENTRE DE LA FEUILLE EN 1965: 26°39' EST

Annual change decreasing 3.0'

Variation annuelle décroissante 3.0'

Building..... Bâtiment	Church..... Église
School..... École	Post Office..... Bureau de poste
Cemetery..... Cimetière	
Mine or Open cut..... Mine ou fosse à ciel ouvert	
Rock bars or wash, submerged..... Rocher, bar ou à fleur d'eau, submergé	
Power transmission line..... Ligne de transport d'énergie	
River with bridge..... Rivière avec pont	
Stream, intermittent or dry..... Cours d'eau intermittent, ou à sec	
Lake intermittent, indefinite..... Lac intermittent, rive imprévisible	
Marsh or Swamp..... Marais ou marécage	
Depression contours..... Courbes de cuvette	



EAGLE HILL  
103 G/13 E  
EDITION 2 (1984)

HITSCHFELD-SUPERSEDED