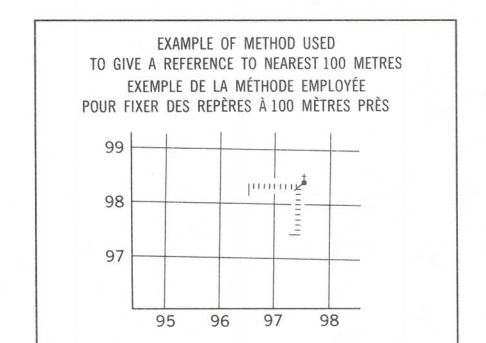
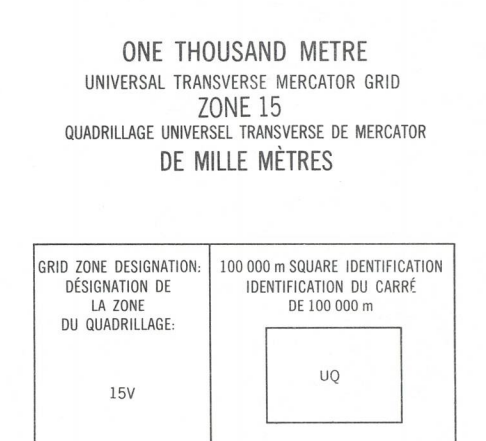
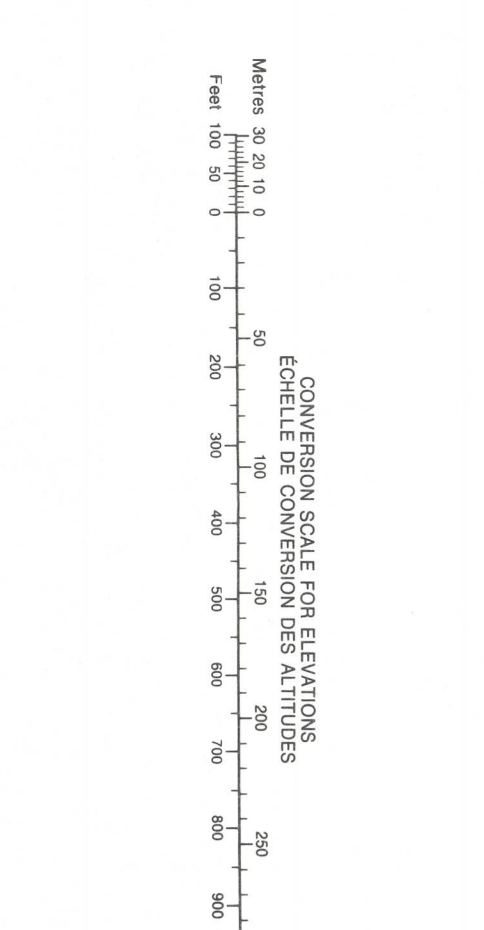


Military users refer to this map as: Références de cette carte pour usage militaire. SERIES A 701 SERIE MAP 54 L/4 CARTE ÉDITION 1 MCE ÉDITION



LEGEND - LÉGENDE. Table listing symbols for various features: ROAD, RAILWAY, BRIDGE, etc., with their corresponding map symbols and French/English descriptions.

NOTE: GRID TICKS WITH NUMBERS IN BRACKETS OR WITHOUT NUMBERS INDICATE THE 100 METRE POINTS. LES ANCHES NUMÉRIQUES ENTRE PARENTHÈSES OU SANS NUMÉRO INDICQUENT LE QUADRILLAGE 1:1 M. DE 100 MÈTRES



Grid reference table showing coordinates for various points: 64-1/8, 54 L/5, 54 L/6, 64-1/1, 54 L/4, 54 L/3, 64 H/16, 54 E/13, 54 E/14.

Notes regarding the National Geographic System and the Transverse Mercator Projection.

METRIC/MÉTRIQUE

METRIC/MÉTRIQUE

Produced by the surveys and mapping branch, Department of Energy, Mines and Resources from aerial photographs taken in 1961 and 1962.

ELEVATIONS IN METRES ABOVE MEAN SEA LEVEL. CONTOUR INTERVAL... 10 METRES. NORTH AMERICAN DATUM 1927. TRANSVERSE MERCATOR PROJECTION.

KNIGHT LAKE MANITOBA



ALTITUDES EN MÈTRES. ÉCART DES COURBES... 10 MÈTRES. SYSTÈME DE RÉFÉRENCE GÉOGRAPHIQUE NORD-AMÉRICAIN 1927. PROJECTION TRANSVERSE DE MÉRIDIEN.

ÉTABLI PAR LA DIRECTION DES LEVÉS ET DE LA CARTOGRAPHIE, MINISTÈRE DE L'ÉNERGIE, DES MINES ET DES RESSOURCES. A LA LOI DE PHOTOGRAPHIES AÉRIENNES PRISES EN 1961 ET 1962. PUBLIÉE EN 1967.

KNIGHT LAKE 54 L/4 EDITION 1