


Military users, refer to this map as: **SÉRIE A 701 SÉRIE MAP 48 F/6 CARTE**  
 Références de cette carte pour usage militaire: **ÉDITION 1 MCE ÉDITION**

**CAPE PYRAMID**  
 48 F/6  
 ÉDITION 1 ÉDITION


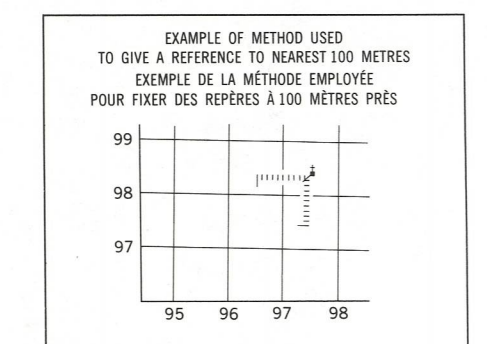
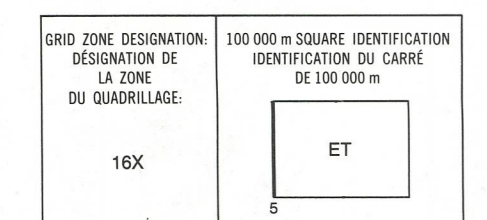
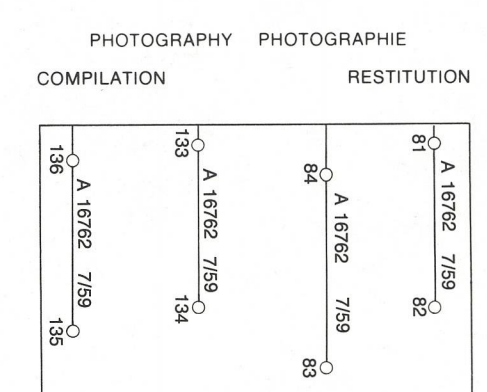


METRIC/MÉTRIQUE

METRIC/MÉTRIQUE

LEGEND - LÉGENDE

- ROAD, HARD SURFACE ..... ROUTE, REVÊTEMENT DUR
- ROAD, LOOSE SURFACE ..... ROUTE, SURFACE DE GRAVIER
- CART TRACK, WINTER ROAD ..... CHEMIN DE TERRE, ROUTE D'HIVER
- TRAIL, CUT LINE, PORTAGE ..... SENTIER, PERCÉE OU PORTAGE
- BUILT-UP AREA ..... AGGLOMÉRATION
- RAILWAY: SIDING, STATION, STOP ..... CHEMIN DE FER: VOIE D'ÉVITEMENT, STATION; ARRÊT
- BRIDGE ..... PONTS
- SEAPLANE BASE; SEAPLANE ANCHORAGE ..... BASE D'HYDRAVIONS; ANCRAGE D'HYDRAVIONS
- HOUSE; BARN ..... MAISON; GRANGE
- CHURCH; SCHOOL; POST OFFICE ..... ÉGLISE; ÉCOLE; BUREAU DE POSTE
- TOWER; LANDMARK OBJECT ..... TOUR; VALEUR DE RÉFÈRE
- WELL; OIL, GAS, TANK; WATER ..... PUIS; PÉTROLE, GAZ; RÉSERVOIR; EAU
- POWER TRANSMISSION LINE ..... LIGNE DE TRANSPORT D'ÉNERGIE
- GRAVEL PIT ..... MINE, CARRIÈRE DE GRAVIER
- CUTTING; EMBANKMENT ..... DÉBLAI; REMBLAI
- INTERNATIONAL, PROVINCIAL BOUNDARY WITH MONUMENT AND NUMBER ..... FRONTIÈRE INTERNATIONALE, LIMITE PROVINCIALE AVEC SCRIE ET NUMÉRO
- PROVINCIAL BOUNDARY, UNSURVEYED ..... FRONTIÈRE PROVINCIALE, NON ARPENTÉE
- COUNTY, DISTRICT BOUNDARY ..... LIMITE DE COMTE OU DE DISTRICT
- TOWNSHIP, PARISH BOUNDARY ..... LIMITE DE CANTON, DE PAROISSE
- MUNICIPALITY BOUNDARY ..... LIMITE DE MUNICIPALITÉ
- RESERVE, SANCTUARY, PARK, ETC. BOUNDARY ..... LIMITE DE RÉSERVES, SANCTUAIRES, PARCS, ETC.
- OUTLINED LANDMARK AREA BOUNDARY APPROXIMATE, ETC. ..... LIMITE DE SURFACE RÉFÈRE APPROXIMATIVE, ETC.
- D.L.S. TOWNSHIP CORNER: SURVEYED, UNSURVEYED ..... COIN DE CANTON (A.T.C.): ARPENTÉ, NON ARPENTÉ
- D.L.S. SECTION CORNERS ..... COINS DE SECTION (A.T.C.)
- HORIZONTAL CONTROL POINT ..... POINT DE CONTRÔLE PLANIMÉTRIQUE
- BENCH MARK WITH ELEVATION ..... RÉFÈRE DE NIVELLEMENT AVEC COTE
- SPOT ELEVATION, PRECISE ..... POINT COTÉ, PRÉCIS
- STREAM OR SHORELINE; INDEFINITE ..... COURS D'EAU OU RIVE; IMPRÉCIS
- LAKE; INTERMITTENT LAKE; SHALLOW LAKE ..... LAC; LAC INTERMITTENT; LAC PEU PROFOND
- FLOODED LAND ..... TERRAIN INONDÉ
- MARSH; SWAMP (WOODED); STRING BOG ..... MARAIS; BOISÉ; MARÉCAIGES; FONDRIÈRE À TILLEMENTS
- DRY RIVER BED WITH CHANNELS ..... LIT DE RIVIÈRE ASSÉCHÉ AVEC CHENAUX
- RAPIDS; FALLS; RAPIDS ..... RAPIDES; CHUTES; RAPIDES
- FORESHORE FLATS, SAND IN WATER, ROCKS ..... ESTRANIS, SABLE SOUS L'EAU; ROCHERS
- TUNDRA; LAKES IN TUNDRA; POLYGONS ..... TOUNDRA; LACS EN TOUNDRA; POLYÈDRES DE TOUNDRA
- PALSA BOG ..... FONDRIÈRE DE PALSE
- DAM; WHARF ..... BARRAGE; QUAI
- ICEFIELD (GLACIER); MORaine ..... CHAMP DE GLACE (GLACIER); MORAINES
- PINGO ..... PINGO
- DITCH ..... FOSSÉ
- CONTOURS ..... COURBES DE NIVEAU
- APPROXIMATE CONTOURS ..... COURBES DE NIVEAU APPROXIMATIVES
- DEPRESSION CONTOUR ..... COURBE DE CUVETTE
- CLIFF ..... FALAISE
- SPOT ELEVATION, APPROXIMATE; LAND; WATER ..... 965, 590 ..... POINT COTÉ, APPROXIMATIF; SUR TERRE; SUR L'EAU
- ESKER ..... ESKER
- SAND, SAND DUNES, RAISED BEACHES ..... SABLE; DUNES DE SABLE; PLAGES SURÉLEVÉES
- HISTORIC SITE ..... LIEU HISTORIQUE
- WOODED AREA; FOREST; CLEARED AREA ..... SURFACE BOISÉE; FORÊT; ESPACE DÉBOISÉ, CLAIRIÈRE



REFERENCE POINT CHURCH - ÉGLISE (ci-dessus)

EASTING: Read number on grid line immediately to left of point.  
 ABSCESS: Note the chiffre de la ligne de quadrillage immédiatement à gauche du repère.  
 Estimate tenth of a square from this line westward to point.  
 Estime le nombre de dixièmes de carré entre cette ligne et le repère en direction est.

NORTHING: Read number on grid line immediately below point.  
 ORDONNÉE: Note the chiffre de la ligne de quadrillage immédiatement en dessous du repère.  
 Estimate tenth of a square from this line northward to point.  
 Estime le nombre de dixièmes de carré entre cette ligne et le repère en direction nord.

GRID REFERENCE: 797984  
 RÉFÉRENCE AU QUADRILLAGE: 979984

Nearest similar grid reference 100 000 metres.  
 Le prochain référence similaire est à 100 000 mètres.

Index to adjoining Maps of the National Topographic System  
 Tableau d'assemblage du Système national de référence cartographique

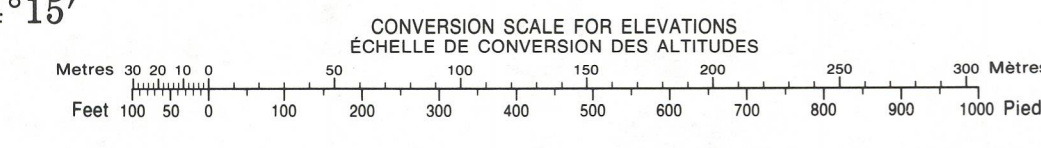
48 F/12	48 F/11	48 F/10 & 48 F/7
48 F/5	48 F/6	

ONE THOUSAND METRE  
 UNIVERSAL TRANSVERSE MERCATOR GRID  
 ZONE 18  
 QUADRILLAGE DE MILLE MÈTRES  
 TRANSVERSE UNIVERSEL DE MERCATOR

The 1984 MAGNETIC BEARING is 71°26' (1270 min) WEST OF GRID NORTH.  
 ANNUEL CHANGE DECREASING 54.3"  
 GRID NORTH is 0°29' (9 min) EAST OF TRUE NORTH for centre of map.

Le 1984 MAGNÉTIQUE est 71°26' (1270 min) à l'OUEST DU NORD DU QUADRILLAGE.  
 VARIATION ANNUELLE DÉCROISSANTE 54.3"  
 Le NORD DU QUADRILLAGE est à 0°29' (9 min) à l'EST DU NORD GÉOGRAPHIQUE au centre de la carte.

THE MAGNETIC COMPASS IS LIKELY TO BE USELESS IN THIS AREA  
 LE COMPAS MAGNÉTIQUE PEUT ÊTRE INUTILE DANS CE TERRITOIRE



PRODUCED BY THE SURVEYS AND MAPPING BRANCH, DEPARTMENT OF ENERGY, MINES AND RESOURCES, OTTAWA, PUBLISHED IN 1985.  
 COPIES MAY BE OBTAINED FROM THE CANADA MAP OFFICE, DEPARTMENT OF ENERGY, MINES AND RESOURCES, OTTAWA, OR YOUR NEAREST MAP DEALER.  
 © 1985, HER MAJESTY THE QUEEN IN RIGHT OF CANADA, DEPARTMENT OF ENERGY, MINES AND RESOURCES.

ELEVATIONS IN METRES ABOVE MEAN SEA LEVEL  
 CONTOUR INTERVAL ..... 20 METRES  
 NORTH AMERICAN DATUM 1927  
 TRANSVERSE MERCATOR PROJECTION  
 INFORMATION CONCERNING BENCH MARKS AND HORIZONTAL SURVEY MONUMENTS CAN BE OBTAINED FROM GEODETTIC SURVEY, SURVEYS AND MAPPING BRANCH, OTTAWA.  
 NO FOREST AREA ON THIS MAP.

**CAPE PYRAMID**  
 DISTRICT OF FRANKLIN DISTRICT DE FRANKLIN  
 NORTHWEST TERRITORIES TERRITOIRES DU NORD-OUEST  
 Scale 1:50 000 Échelle  
 METERS 1000 0 1000 2000 3000 4000 METERS  
 Miles 1 0 1 2 3 Miles

ALTITUDES EN MÈTRES  
 ÉQUIDISTANCE DES COURBES ..... 20 MÈTRES  
 SYSTÈME DE RÉFÉRENCE GÉODÉSIQUE NORD-AMÉRICAIN 1927  
 PROJECTION TRANSVERSE DE MERCATOR  
 POUR TOUT RENSEIGNEMENT CONCERNANT LES RÉFÈRES ET BORNES ALTIMÉTRIQUES, S'ADRESSER AUX LÉVÉS GÉODÉSIQUES, DIRECTION DES LÉVÉS ET DE LA CARTOGRAPHIE, OTTAWA.  
 AUCUNE ZONE FORÊSTIÈRE SUR CETTE CARTE.

ÉTABLI PAR LA DIRECTION DES LÉVÉS ET DE LA CARTOGRAPHIE, MINISTÈRE DE L'ÉNERGIE, DES MINES ET DES RESSOURCES, OTTAWA, PUBLIÉE EN 1985.  
 CES CARTES SONT EN VENTE AU BUREAU DES CARTES DU CANADA, MINISTÈRE DE L'ÉNERGIE, DES MINES ET DES RESSOURCES, OTTAWA, OU CHEZ LE VENDOR LE PLUS PRÈS.  
 © 1985, SA MAJESTÉ LA REINE DU CHEF DU CANADA, MINISTÈRE DE L'ÉNERGIE, DES MINES ET DES RESSOURCES.