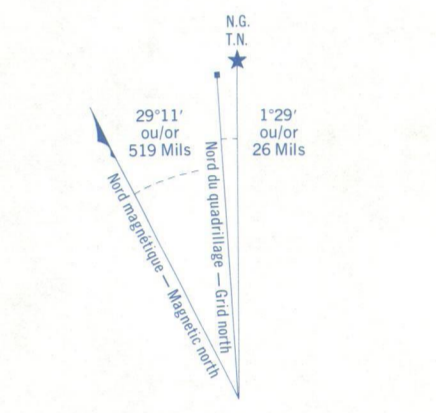
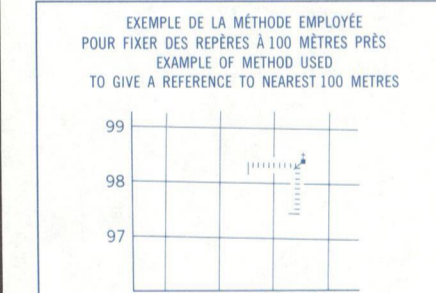
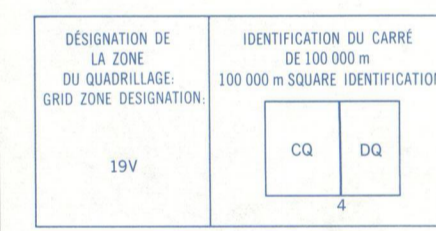


Référence de cette carte pour usage militaire: SÉRIE A 761 SERIES
 Military users, refer to this map as: CARTE 24 L/2 MAP
 ÉDITION 2 MCE EDITION

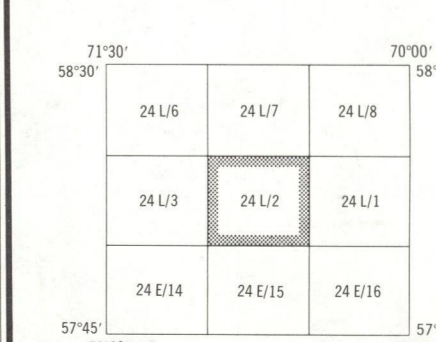


N'utiliser le diagramme que pour obtenir les valeurs numériques
 DÉCLINAISON MÉDIAIRE APPROXIMATIVE AU CENTRE DE LA CARTE EN 1983
 Variation annuelle décroissante 12.2"
 Use diagram only to obtain numerical values
 APPROXIMATE MEAN DECLINATION 1983 FOR CENTRE OF MAP
 Annual change decreasing 12.2"

QUADRILLAGE DE MILLE MÈTRES
 TRANSVERSE UNIVERSEL DE MERCATOR
 ZONE 19
 ONE THOUSAND METRE
 UNIVERSAL TRANSVERSE MERCATOR GRID



POINT DE REPÈRE
 REFERENCE POINT
 ABSCSSE: Notez le chiffre de la ligne de quadrillage immédiatement à gauche du repère.
 EASTING: Read number on grid line immediately to left of point.
 ESTIMEZ le nombre de dixièmes de carré entre cette ligne et le repère en direction est.
 Estimate tenths of a square from this line eastward to point.
 ORDONNÉE: Notez le chiffre de la ligne de quadrillage immédiatement en dessous du repère.
 NORTHING: Read number on grid line immediately below point.
 ESTIMEZ le nombre de dixièmes de carré entre cette ligne et le repère en direction nord.
 Estimate tenths of a square from this line northward to point.
 RÉFÉRENCE AU QUADRILLAGE: 964
 GRID REFERENCE: 975984
 La prochaine référence similaire est à 100 000 mètres
 Nearest similar grid reference 100 000 metres



Basée sur la DIRECTION DES LEVES ET DE LA CARTOGRAPHIE, MINISTÈRE DE L'ÉNERGIE, DES MINES ET DES RESSOURCES. Vade de photographes aériens pris en 1983. Publié en 1983.
 Ces cartes sont en vente au Bureau des Cartes du Canada, ministère de l'Énergie, des Mines et des Ressources, Ottawa, ou chez le vendeur le plus près.
 © 1983, Le Ministère de l'Énergie, des Mines et des Ressources, Ottawa.

Cette région est peu boisée. This map sheet area is sparsely wooded.
 On a compilé cette carte à partir de données obtenues en 1980, vous devez constater que toutes les caractéristiques principales étaient à jour.
 This map was compiled with satellite imagery obtained in 1980 (revised) to be up to date on all major features.

LAC DUFREBOIS
 ADMINISTRATION RÉGIONALE KATIVIK
 QUÉBEC

Pour tout renseignement concernant les repères et bornes altimétriques, s'adresser aux bureaux géodésiques, Direction des levés et de la cartographie, Ottawa.
 Information concerning bench marks and horizontal survey monuments can be obtained from Geodetic Survey, Survey and Mapping Branch, Ottawa.

ÉCHELLE DE CONVERSION DES ALTITUDES
 CONVERSION SCALE FOR ELEVATIONS
 Mètres 30 20 10 0 50 100 150 200 250 300
 Pieds 100 50 0 100 200 300 400 500 600 700 800 900 1000
 ÉQUIDISTANCE DES COURBES 50 PIEDS
 Altitudes en pieds
 Système de référence géodésique nord-américain, 1927
 Projection transverse de Mercator

Produced by the SURVEYS AND MAPPING BRANCH, DEPARTMENT OF ENERGY, MINES AND RESOURCES, from aerial photographs taken in 1983. Published in 1983.
 Copies may be obtained from the Canada Map Office, Department of Energy, Mines and Resources, Ottawa, or your nearest map dealer.
 © 1983 Her Majesty the Queen in Right of Canada, Department of Energy, Mines and Resources.

LAC DUFREBOIS
 24 L/2
 ÉDITION 2 EDITION

Energie, Mines et Ressources Canada
 Energy, Mines and Resources Canada