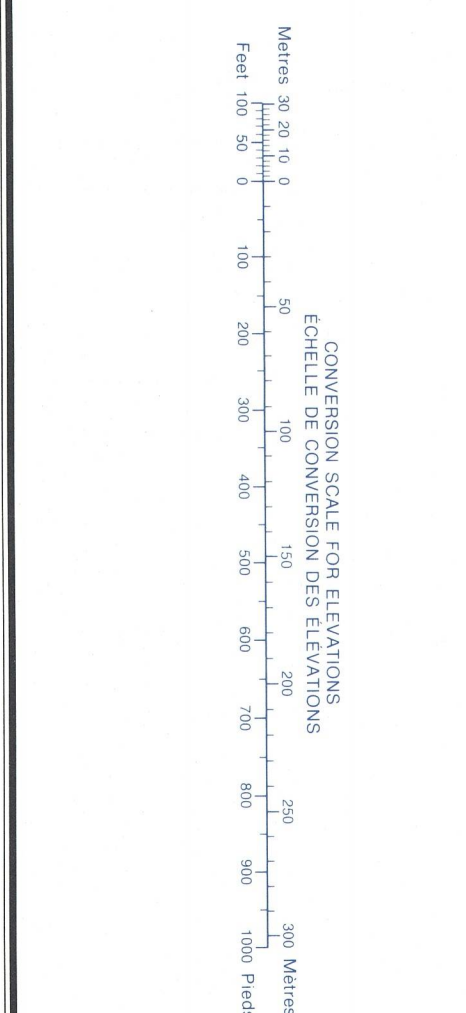


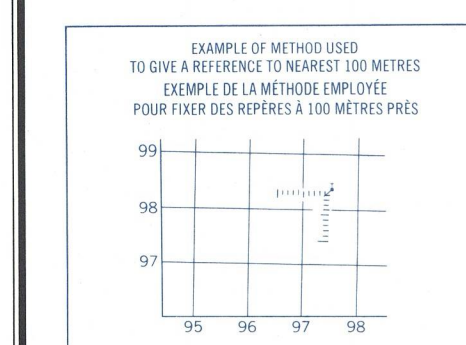



Military users refer to this map as: **SHUSHARTIE** A721 SÈRIE 8488 92 L/13 CARTE pour usage militaire: **EDITION 3** NCE ÉDITION



Use diagram only to obtain numerical values
APPAREIL NUMÉRIQUE 1975
FOR CENTRE OF MAP
ANNÉE CHANGEMENT DÉCALAGE 27
Utiliser le diagramme pour obtenir les valeurs numériques
DES HAUTEURS APPROXIMATIVES
AU CENTRE DE LA CARTE DE 1975
Variation annuelle décroissante 27

ONE THOUSAND METRE
UNIVERSAL TRANSVERSE MERCATOR GRID
ZONE 9
QUADRILLAGE DE MILLE MÈTRES
TRANSVERSE UNIVERSEL, 96 MÉRIDIEN



REFERENCE POINT CHURCH - EGLISE (see above) (ci-dessus)
EASTING: Read number on grid line immediately below point.
LONGITUDE EST: Note the chiffre de la ligne de quadrillage immédiatement en dessous du repère.
Estimate number of a square from this line eastward to point.
Estimer le nombre de carrés du carré entre cette ligne et le repère en direction nord.
NORTHING: Read number on grid line immediately below point.
LATITUDE NORD: Note the chiffre de la ligne de quadrillage immédiatement en dessous du repère.
Estimate number of a square from this line northward to point.
Estimer le nombre de carrés du carré entre cette ligne et le repère en direction nord.
GRID REFERENCE: 970846
REFERENCE AU QUADRILLAGE: 970846
Neuville (voir ci-dessus) 100 000 mètres (voir ci-dessus)
Le quadrillage est en carrés de 100 000 mètres (voir ci-dessus)

TABLEAU D'ASSEMBLAGE DU SYSTÈME NATIONAL DE RÉFÉRENCE CARTOGRAPHIQUE

92 L/12	92 M/1	92 M/4	92 M/3	92 L/15
92 L/16	92 L/13	92 L/14		
92 L/19	92 L/12	92 L/13		

INDEX TO ADDING MAPS OF THE NATIONAL TOPOGRAPHIC SYSTEM

Produced by the SURVEYS AND MAPPING BRANCH, DEPARTMENT OF ENERGY, MINES AND RESOURCES, updated from aerial photographs taken in 1972 corrected by the SURVEYS AND MAPPING BRANCH, DEPARTMENT OF LANDS, FORESTS AND WATER RESOURCES, BRITISH COLUMBIA. Culture check 1974. Information current as 1974.
Copies may be obtained from the Canada Map Office, Department of Energy, Mines and Resources, Ottawa, or your nearest map dealer.
© Canada Copyright Reserved 1974

SHUSHARTIE
BRITISH COLUMBIA
Scale 1:50,000 Échelle
Miles 0 1 2 3
Mètres 0 1000 2000 3000 4000
Yards 0 1000 2000 3000 4000

Contours interval 100 feet
Élévation en pieds au-dessus du niveau moyen de la mer
Système de référence géodésique nord-américain, 1927
Projection transverse de Mercator

Établi par la DIRECTION DES LÈVES ET DE LA CARTOGRAPHIE, MINISTÈRE DE L'ÉNERGIE, DES MINES ET DES RESSOURCES, sous le nom de SHUSHARTIE, au Centre de la Cartographie, Ministère des Terres, des Forêts et des Ressources, HYDROGRAPHIQUE DE LA COLONIE BRITANNIQUE, Modification des ouvrages en 1974. Révisé par en 1974.
Des cartes sont en vente au Bureau des Cartes du Canada, Ministère de l'Énergie, des Mines et des Ressources, Ottawa, ou chez le vendeur le plus près.
© Canada 1974, tous droits réservés.