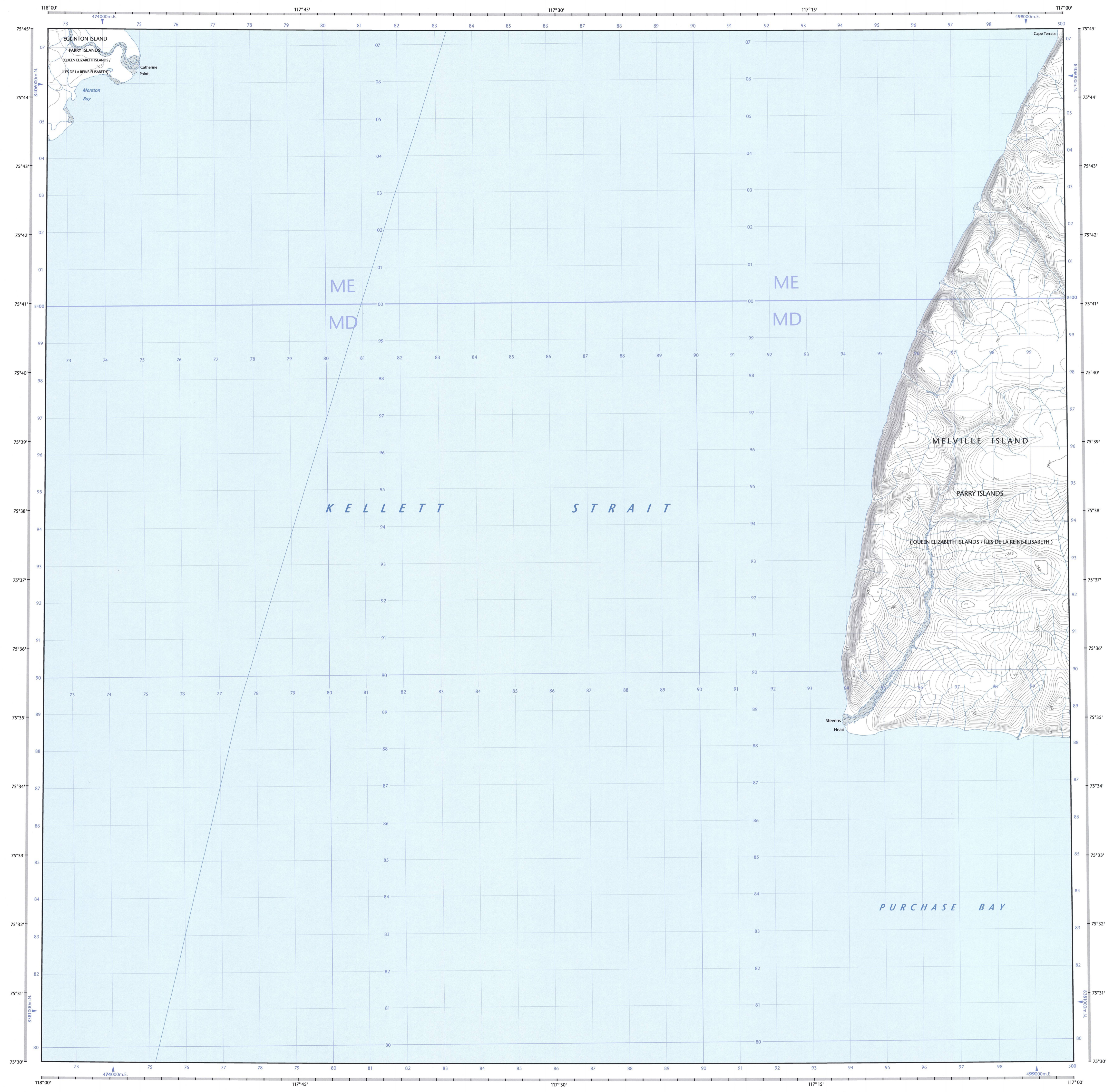


- Road: hard surface, more than 2 lanes, service centre
Route: revêtement dur, plus de 2 voies, centre de service
- Road: hard surface, 2 lanes, less than 2 lanes, snowplow
Route: revêtement dur, 2 voies, moins de 2 voies, pare-neige
- Road: loose or stabilized surface, all season, 2 lanes or more, less than 2 lanes
Route: de gravier, aggloméré, toute saison, 2 voies ou plus, moins de 2 voies
- Road: loose surface, dry weather, vehicle track or winter road, trail, portage
Route: de gravier, temps secs, chemin de terre ou d'hiver, sentier, portage
- Highway interchange: highway route number, built-up area
Interchange: numéro de route, agglomération
- Railway: single track, railway station, trestle, multiple tracks, tumbale
Chemin de fer, voie unique; gare; chevalets; voies multiples; plaque tournante
- Railway, abandoned railway yard
Chemin de fer, abandonné; gare de triage
- Rapid transit: rail, road, footbridge
Transport rapide: voie ferrée; route; passerelle
- Causeway, covered bridge, tunnel, bridge, movable bridge
Chaussée; pont couvert; tunnel; pont; pont mobile
- Boundary: international
Limite: internationale
- Boundary: provincial or territorial
Limite: provinciale ou territoriale
- Boundary: unsurveyed provincial or territorial; area outline
Limite: provinciale ou territoriale non surveyed; surface délimitée
- Boundary: administrative, recreational
Limite: administrative, récréative
- Boundary: geographic, unsurveyed geographic
Limite: géographique, géographique non arpentée
- Fort, wall, fence
Fort, mur, clôture
- Power transmission line; multiple lines; submarine cable
Ligne de transport d'énergie; lignes multiples; câble sous-marin
- Pipeline: oil, natural gas
Pipeline: pétrole; gaz naturel
- Pipeline: multi-use, control valve, multiple lines
Pipeline: utilisation multiple; vane de contrôle; lignes multiples
- Pipeline underground: oil, natural gas, multi-use
Pipeline souterrain: pétrole; gaz naturel; utilisation multiple
- Mine: pit sand, gravel, clay, quarry
Mine; sablière; gravrière; carrière
- Airport or aerodrome: official, nonofficial, heliport
Aéroport ou terrain d'aérodrome: officiel; non officiel; hélicoptère
- Chimney: industrial, flare stack, burner, height, lumberyard
Cheminée: industrielle, torche, brûleur; hauteur; parc à bois débris
- Tank, water tank, radar antenna, radio telescope
Citerne; citerne d'eau; antenne radar, radiotélescope
- Site: grain elevator, clearance tower
Site; élévateur à grains; tour de déchargement
- Electric facility: oil or natural gas facility, wind-operated device
Installation électrique; installation pétrolière ou gazière; éolienne
- Tower: communication, fire control
Tour: communication; incendie; contrôle
- Domestic waste: liquid waste, industrial solid deposit
Déchet domestique; déchet liquide; dépôt de solide industriel
- Lockout; historic site; ruins; zoo
Barrage; lieu historique; ruines; zoo
- Golf course; campground; ski area, sportsplex
Terrain de golf; terrain de camping; station de ski; centre sportif
- Aerial cableway, ski lift, sports track, arena
Télécabine; remontée-pente; piste de course; arène
- Building: underlined building, religious, educational, cabin
Bâtiment: bâtiments non identifiés; religieux; d'enseignement; cabine
- Hospital, medical centre, senior citizens home, lodging
Hôpital; centre médical; résidence pour personnes âgées; gîte
- City hall; municipal hall, community centre
Hôtel de ville; salle municipale; centre communautaire
- Customs post; cargo or warden station; cemetery
Poste de douane; poste de garde forestier ou poste de garde de parc; cimetière
- Court house; correctional institute
Palais de justice; établissement correctionnel
- Fire station; police station; armoury
Caserne de pompiers; poste de police; magasin militaire
- Washbody or launder; watercourse; disappearing stream
Plan d'eau ou béal, cours d'eau; cours d'eau disparaissant
- Navigation light; ferry route; navigation beacon
Feu de navigation; traversée; balise de navigation
- Coast Guard station; seaplane anchorage; marina
Station de la garde côtière; mouillage d'hydravion; marina
- Fish ladder; dam: small, large; carrying road
Échelle à poissons; barrage: petit; grand; pont sur une route
- Dyke or seawall; wharf; breakwater
Dighe ou mur de protection; quai; brise-lames
- Boat ramp; pier or dock
Rampe de mise à l'eau; jetée
- Drydock; slip; crib or abandoned barge pier; ford
Cale sèche; cale; caisson ou pier de pont abandonné; gué
- Conduit; lock; spring
Conduite; écluse; source
- Reservoir; underground reservoir; fish pond
Réservoir; réservoir souterrain; viviers dans l'eau
- Dry river bed; sand in water, freshwater flats, intermittent lake, slough
Lit de rivière à sec; sable dans l'eau, étangs, lac intermittent, bouchier
- Rapids; falls
Rapides; chutes
- Rocky ledge; rock in water, exposed rock
Barré rocheux; rochers dans l'eau; éperon émergeant
- Moraine; glacial debris; permanent snow and ice
Moraine; débris glaciaires; neige et glace permanentes
- Wetlands: marsh, meadow; swampy marsh in water; string bog
Terres humides: marais; marécage; marais dans l'eau; tourbière réticulée
- Tundra ponds; tundra polygons; palud bog
Étang de tourbière; polygones de tourbière; tourbière à palud
- Sand; silt; pingo; wooded area
Sable; vase; pingot; région boisée
- Contour: index, intermediate, approximate
Courbe de niveau: indices; intermédiaires; approximative
- Depression contour; spot elevation; cave
Courbe de contour; point cote; caverne



STEVENS HEAD

Northwest Territories / Territoires du Nord-Ouest



76°00'	88-G/14	88-G/15	88-G/16
75°45'	88-G/11	88-G/10	88-G/9
75°30'		88-G/7	88-G/8
75°15'	117°00'	117°00'	117°00'



Produced on December 6, 2010, by the Centre for Topographic Information, Natural Resources Canada.
Établie le 6 décembre 2010, par le Centre d'information topographique, Ressources naturelles Canada.

The paper copy of this map meets the print quality standards of Natural Resources Canada when it bears a Certified Map Printer holographic label.

La copie papier de cette carte respecte les normes de qualité d'impression de Ressources naturelles Canada quand elle porte l'étiquette holographique de l'imprimeur de cartes agréé.

Map content validity dates
 • Road network, Absent
 • Hydrographic network, 1960 - 1999
 • Vegetation, Absent
 • Buildings, Absent
 • Boundaries, Absent
 • Toponymy, 2004 - 2010

Détailé métadonnées se trouvent à: <http://GeoGratis.gc.ca>

For corrections, additions or comments concerning the content of this map, please contact Natural Resources Canada at topo.maps@NRCan.gc.ca or visit our Web site: <http://maps.NRCan.gc.ca>

© 2010, Her Majesty the Queen in Right of Canada.

This map is not to be used for air or marine navigation.

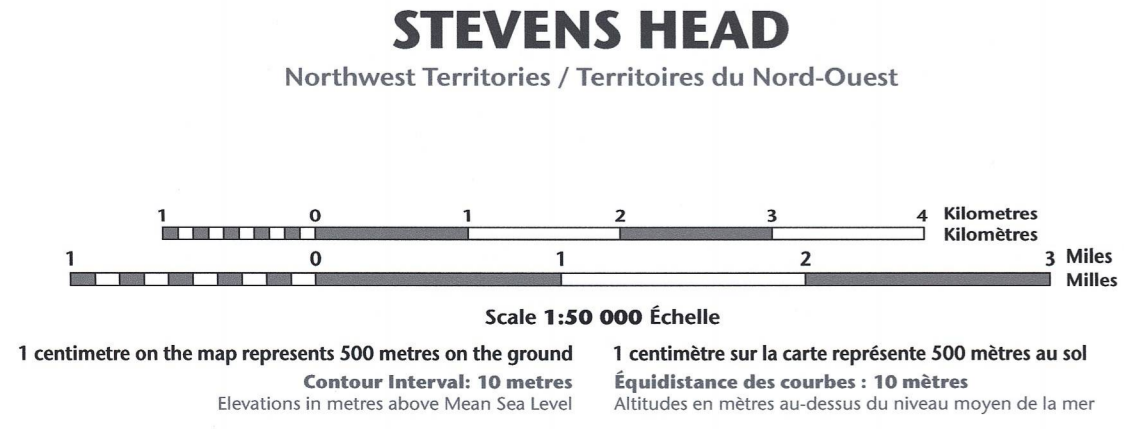
Dates de validité du contenu de la carte
 • Réseau routier, Absent
 • Réseau hydrographique, 1960 - 1999
 • Végétation, Absent
 • Bâtiements, Absent
 • Limites, Absent
 • Toponymie, 2004 - 2010

Consultez les métadonnées détaillées sur: <http://GeoGratis.gc.ca>

Pour toutes corrections, additions ou commentaires concernant le contenu de cette carte, veuillez contacter Ressources naturelles Canada par courriel électronique à cartes.ap@NRCan.gc.ca ou visitez notre site Web: <http://cartes.NRCan.gc.ca>

© 2010, Sa Majesté la Reine du chef du Canada.

Cette carte ne doit pas être utilisée pour la navigation aérienne ou maritime.

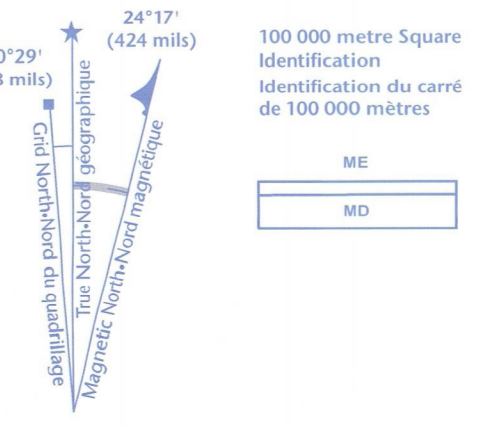


Use diagram only to obtain numeric values
Approximate Mean Declination 2010 for centre of map
Annuel change decreasing 95.8"

N'utiliser le diagramme que pour obtenir les valeurs numériques
Déclinaison moyenne approximative au centre de la carte en 2010
Variation annuelle décroissant 95.8"

For magnetic declination information, visit: <http://gsc.nrcan.gc.ca/geomag>
Pour l'information sur la déclinaison magnétique, visitez: <http://gsc.nrcan.gc.ca/geomag>

The magnetic compass may be erratic in this region
La boussole sera peut-être instable dans cette région



76°00'	88-G/14	88-G/15	88-G/16
75°45'	88-G/11	88-G/10	88-G/9
75°30'		88-G/7	88-G/8
75°15'	117°00'	117°00'	117°00'



Printed map / Carte imprimée
Cat. no. 176-64-01
M16-2/08G/10 PDF
ISBN 978-0-609-65799-8
ISSN 978-0-609-65799-8

Digital map / Carte numérique
Cat. no. 176-64-01
M16-2/08G/10 PDF
ISBN 978-1-100-52071-1
ISSN 978-1-100-52071-1