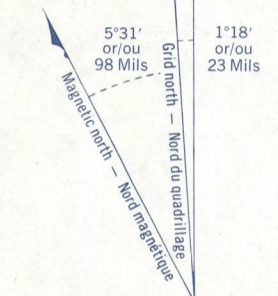
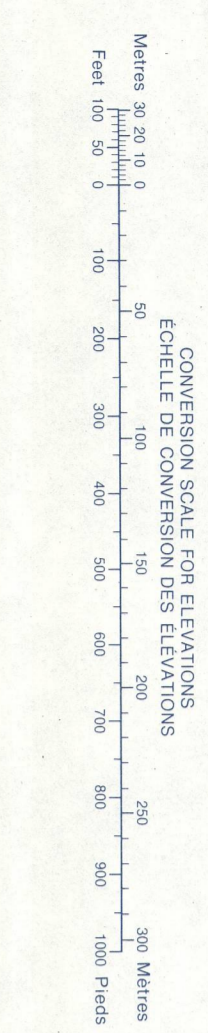


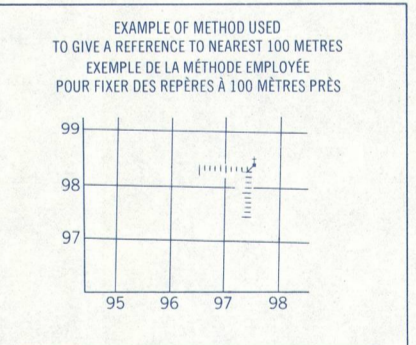
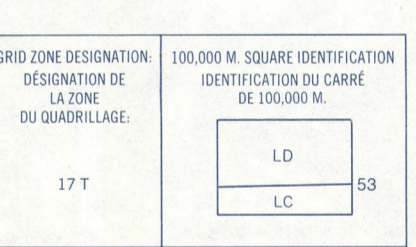
Military users, refer to this map as: **MAP 41-O/15 CARTE**
 Références de cette carte pour usage militaire: **EDITION 2 M.C.E. ÉDITION**



Use diagram only to obtain numerical values
 APPROXIMATE MEAN DECLINATION 1975
 FOR CENTRE OF MAP 17° 30' W
 Annual change: increasing 0.5"

Utiliser le diagramme que pour obtenir les valeurs numériques
 DÉCLINAISON MÉDIALE APPROXIMATIVE
 AU CENTRE DE LA CARTE EN 1975
 Variation annuelle: croissante 0.5"

ONE THOUSAND METRE
 UNIVERSAL TRANSVERSE MERCATOR GRID
 QUADRILLAGE DE MILLE MÈTRES
 TRANSVERSE UNIVERSEL DE MÉRIDIEN



REFERENCE POINT: CHURCH - EGLISE (see above)
 POINT DE RÉFÉRENCE: ÉGLISE (voir ci-dessus)

EASTING: Read number on grid line immediately to left of point.
 LONGITUDE EST: Lire le chiffre de la ligne de quadrillage immédiatement à gauche du repère.

NORTHING: Read number on grid line immediately below point.
 LATITUDE NORD: Lire le chiffre de la ligne de quadrillage immédiatement en dessous du repère.

Estimate tenths of a square from this line eastward to point.
 Estimer le nombre de dixièmes du carré entre cette ligne et le repère en direction est.

Estimate tenths of a square from this line northward to point.
 Estimer le nombre de dixièmes du carré entre cette ligne et le repère en direction nord.

GRID REFERENCE: 97564
 RÉFÉRENCE AU QUADRILLAGE: 97564

Notes: Same grid reference 100,000 metres below (2) would be the same reference converted to 100,000 metres above (2) metres.

TABLEAU D'ASSEMBLAGE DU SYSTÈME NATIONAL DE RÉFÉRENCE CARTOGRAPHIQUE


42 B/2	42 B/2	42 B/2
41-O/4	41-O/15	41-O/16
41-O/11	41-O/10	41-O/9

INDEX TO ADJOINING MAPS OF THE NATIONAL TOPOGRAPHIC SYSTEM

Produced by the SURVEYS and MAPPING BRANCH, DEPARTMENT OF ENERGY, MINES AND RESOURCES. Original from aerial photography taken in 1974. Contour interval 10 m. Information current as of 1975. Copies may be obtained from the Canada Map Office, Department of Energy, Mines and Resources, Ottawa, or your nearest map dealer. © Canada Copyright Reserved 1977

ROLLO LAKE
 SUBURRY DISTRICT
 ONTARIO

Scale 1:50,000 Échelle



CONTOUR INTERVAL 10 FEET
 ÉLEVATIONS IN FEET ABOVE MEAN SEA LEVEL
 North American Datum 1927
 Transverse Mercator Projection

ÉQUIVALENCE DES COUVERTS 10 PIEDS
 ÉLEVATIONS EN PIEDS AU-DESSUS DU NIVEAU MOYEN DE LA MER
 Système de référence géodésique nord-américain, 1927
 Projection Transverse de Mercator

Établi par la DIRECTION DES LEVÉS ET DE LA CARTOGRAPHIE, MINISTÈRE DE L'ÉNERGIE, DES MINES ET DES RESSOURCES. Mise à jour à partir de photographies aériennes prises en 1974. Vérification des levés par le S.S. Mesurage et Jurer en 1975. Ces cartes sont en vente au Bureau des Cartes du Canada, Ministère de l'Énergie, des Mines et des Ressources, Ottawa, ou chez le vendeur le plus près. © Canada 1977, tous droits réservés.

ROLLO LAKE
 41-O/15
 ÉDITION 2

