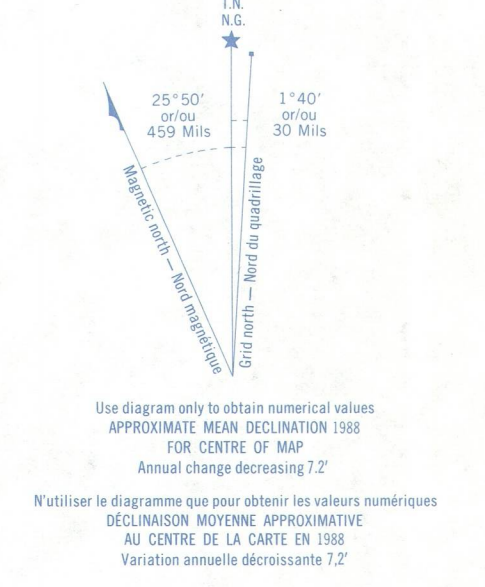


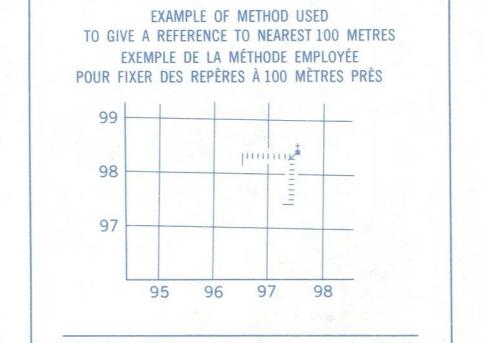
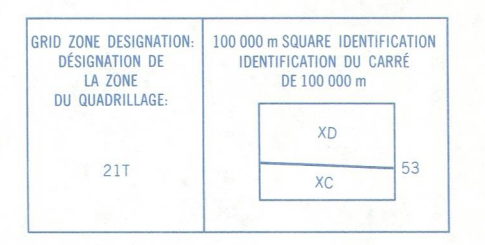
Military users, refer to this map as: Références de cette carte pour usage militaire.

SÉRIE A 781 SÉRIE MAP 1 M/15 CARTE ÉDITION 4

4 MCE



ONE THOUSAND METRE UNIVERSAL TRANSVERSE MERCATOR GRID ZONE 21 QUADRILLAGE UNIVERSEL TRANSVERSE DE MERCATOR DE MILLE METRES



EXAMPLE OF METHOD USED TO OBTAIN REFERENCE TO METRE 100 METRES EXEMPLE DE LA METHODE EMPLOYEE POUR OBTENIR LES METRES A 100 METRES PRES

REFERENCE POINT CHURCH - EGLISE (see above) (voir ci-dessus)

EASTING: Read number on grid line immediately to left of point. Note the chiffre de la ligne du quadrillage immédiatement à gauche du point.

Estimate tenths of a square from this line westward to point. Estime le nombre de dixièmes de carré entre cette ligne et le repère en direction est.

NORTHING: Read number on grid line immediately below point. Note le chiffre de la ligne du quadrillage immédiatement en dessous du point.

Estimate tenths of a square from this line southward to point. Estime le nombre de dixièmes de carré entre cette ligne et le repère en direction nord.

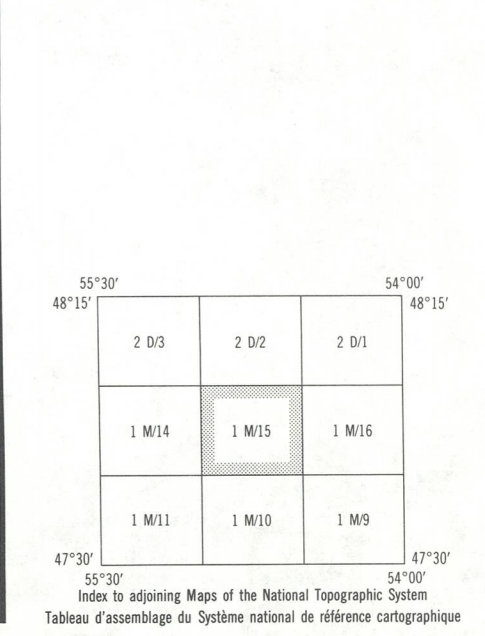
GRID REFERENCE: 979864

Point's actual grid reference: 979864

REFERENCE AU QUADRILLAGE: 979864

Point's actual grid reference: 979864

La référence cartulaire la plus près est à 100 000 mètres.



PRODUCED BY THE CANADA CENTRE FOR MAPPING (OTTAWA). DÉPARTEMENT DES MINES ET DES RESSOURCES, BUREAU CENTRAL DE CARTOGRAPHIE (OTTAWA). PHOTOGRAPHS TAKEN IN 1969. COPIES MAY BE OBTAINED FROM THE CANADA MAP OFFICE, DEPARTMENT OF ENERGY, MINES AND RESOURCES, OTTAWA, OR YOUR NEAREST MAP DEALER.

© 1988, HER MAJESTY THE QUEEN IN RIGHT OF CANADA. DÉPARTEMENT DE L'ÉNERGIE, DES MINES ET DES RESSOURCES.

INTERNET CORRECTIONS 1990

Roads: Routes

hard surface: revêtement dur

hard surface: revêtement dur

cart track: de terre

trail, cut line or portage: sentier, percée ou portage

FOR COMPLETE REFERENCE SEE REVERSE SIDE POUR UNE LISTE COMPLÈTE DES SIGNES, VOIR AU VERSO

Scale 1:50 000 Échelle

Miles 1 2 3

Mètres 1000 2000 3000 4000

CONTOUR INTERVAL 50 FEET Elevations in Feet above Mean Sea Level North American Datum 1927

ÉCHELLE DE CONVERSION DES ALTITUDES

Altitudes en pieds

Système de référence géodésique nord-américain, 1927

Projection transverse de Mercator

Information concerning bench marks and horizontal survey monuments can be obtained from Canada Survey Centre in Ottawa, Ottawa.

Pour les renseignements concernant les repères et les bornes aréométriques, s'adresser au Centre canadien de levés, Ottawa.

CONVERSION SCALE FOR ELEVATIONS

Altitudes in Feet above Mean Sea Level

ÉCHELLE DE CONVERSION DES ALTITUDES

Altitudes en pieds

Système de référence géodésique nord-américain, 1927

Projection transverse de Mercator

ÉTABLI PAR LE CENTRE CANADIEN DE CARTOGRAPHIE (OTTAWA). ÉTABLI À L'AIDE DE PHOTOGRAPHIES AÉRIENNES PRISES EN FÉVRIER 1969 PAR LE BUREAU DES CARTES DU CANADA, MINISTÈRE DE L'ÉNERGIE, DES MINES ET DES RESSOURCES, OTTAWA, OU CHEZ LE Vendeur LE PLUS PRÈS. PUBLIÉE EN 1988.

ÉTABLI À L'AIDE DE PHOTOGRAPHIES AÉRIENNES PRISES EN FÉVRIER 1969 PAR LE BUREAU DES CARTES DU CANADA, MINISTÈRE DE L'ÉNERGIE, DES MINES ET DES RESSOURCES, OTTAWA, OU CHEZ LE Vendeur LE PLUS PRÈS. PUBLIÉE EN 1988.

© 1988, SA MAJESTÉ LA REINE DU CHEF DU CANADA. MINISTÈRE DE L'ÉNERGIE, DES MINES ET DES RESSOURCES.

MINISTÈRE DE L'ÉNERGIE, DES MINES ET DES RESSOURCES.

ÉTABLI PAR LE CENTRE CANADIEN DE CARTOGRAPHIE (OTTAWA). ÉTABLI À L'AIDE DE PHOTOGRAPHIES AÉRIENNES PRISES EN FÉVRIER 1969 PAR LE BUREAU DES CARTES DU CANADA, MINISTÈRE DE L'ÉNERGIE, DES MINES ET DES RESSOURCES, OTTAWA, OU CHEZ LE Vendeur LE PLUS PRÈS. PUBLIÉE EN 1988.

ÉTABLI À L'AIDE DE PHOTOGRAPHIES AÉRIENNES PRISES EN FÉVRIER 1969 PAR LE BUREAU DES CARTES DU CANADA, MINISTÈRE DE L'ÉNERGIE, DES MINES ET DES RESSOURCES, OTTAWA, OU CHEZ LE Vendeur LE PLUS PRÈS. PUBLIÉE EN 1988.

© 1988, SA MAJESTÉ LA REINE DU CHEF DU CANADA. MINISTÈRE DE L'ÉNERGIE, DES MINES ET DES RESSOURCES.

MINISTÈRE DE L'ÉNERGIE, DES MINES ET DES RESSOURCES.

GISBORNE LAKE 1 M/15 ÉDITION 4

Energy, Mines and Resources Canada