

Military users, refer to this map as: **SÉRIE A 701 SÉRIE MAP 53 K/11 CARTE**
 Références de cette carte pour usage militaire: **EDITION 1 MCE ÉDITION**

EDMUND LAKE
 53 K/11
 ÉDITION 1 / ÉDITION

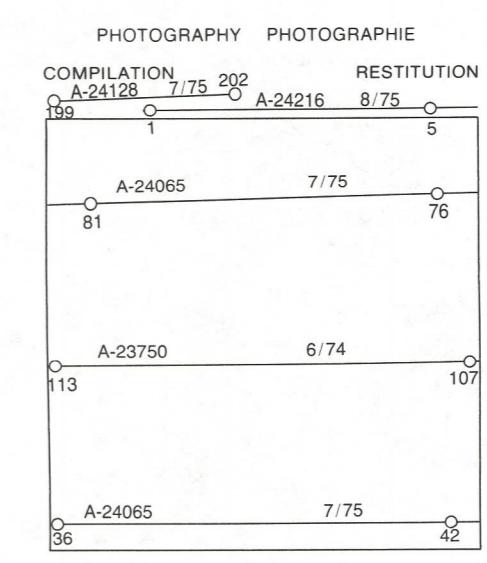


LEGEND - LÉGENDE

ROAD, HARD SURFACE	ROUTE, REVÊTEMENT DUR
ROAD, LOOSE SURFACE	ROUTE, SURFACE DE GRAVIER
CART TRACK, WINTER ROAD	CHEMIN DE TERRE, ROUTE D'HIVER
TRAIL, CUT LINE, PORTAGE	SENTIER, PERCÉE OU PORTAGE
BUILT-UP AREA	AGGLOMÉRATION
RAILWAY: SIDING, STATION, STOP	CHEMIN DE FER: VOIE D'ÉVITEMENT, STATION: ARRÊT
BRIDGE	PONT
SEAPLANE BASE, SEAPLANE ANCHORAGE	BASE D'HYDRATIONS; ANCRAGE D'HYDRATIONS
HOUSE; BARN	MAISON; GRANGE
CHURCH; SCHOOL; POST OFFICE	ÉGLISE; ÉCOLE; BUREAU DE POSTE
TOWER; LANDMARK OBJECT	TOUR; VALEUR DE RÉFÈRE
WELL; OIL, GAS; TANK; WATER	Puits; PÉTROLE, GAZ; RÉSERVOIR; EAU
POWER TRANSMISSION LINE	LIGNE DE TRANSPORT D'ÉNERGIE
MINE; GRAVEL PIT	MINE; CARRIÈRE DE GRAVIER
CUTTING; EMBANKMENT	DÉBLAI; REMBLAI
INTERNATIONAL, PROVINCIAL BOUNDARY WITH MONUMENT AND NUMBER	FRONTIÈRE INTERNATIONALE, LIMITE PROVINCIALE AVEC BORNES ET NUMÉROS
PROVINCIAL BOUNDARY, UNSURVEYED	FRONTIÈRE PROVINCIALE, NON APPRÉHENSÉ
COUNTY, DISTRICT BOUNDARY	LIMITE DE COMTE OU DE DISTRICT
TOWNSHIP, PARISH BOUNDARY	LIMITE DE CANTON, DE PAROISSE
MUNICIPALITY BOUNDARY	LIMITE DE MUNICIPALITÉ
RESERVE, SANCTUARY, PARK, ETC. BOUNDARY	LIMITE DE RÉSERVES, SANCTUAIRES, PARCS, ETC.
OUTLINED LANDMARK AREA BOUNDARY APPROXIMATE, ETC.	LIMITE DE SURFACE RÉFÈRE, LIMITE APPROXIMATIVE, ETC.
D.L.S. TOWNSHIP CORNER: SURVEYED, UNSURVEYED	COIN DE CANTON (A.T.C.): APPRÉHENSÉ; NON APPRÉHENSÉ
D.L.S. SECTION CORNERS	COINS DE SECTION (A.T.C.)
HORIZONTAL CONTROL POINT	POINT DE CONTRÔLE PLANIMÉTRIQUE
BENCH MARK WITH ELEVATION	RÉFÈRE DE NIVELLEMENT AVEC COTE
SPOT ELEVATION, PRECISE	POINT COTE, PRÉCIS
STREAM OR SHORELINE; INDEFINITE	COURS D'EAU OU RIVE; IMPRÉCIS
LAKE; INTERMITTENT LAKE; SHALLOW LAKE	LAC; LAC INTERMITTENT; LAC PEU PROFOND
FLOODED LAND	TERRAIN INONDÉ
MARSH; SWAMP (WOODED); STRONG BOG	MARAIS; BOISÉ; MARÉCAGEUX; FONGÈRES; À TLAJEMENTS
DRY RIVER BED WITH CHANNELS	LIT DE RIVIÈRE ASSÉCHÉ AVEC CHENAUX
RAPIDS; FALLS; RAPIDS	RAPIDES; CHUTES; RAPIDES
TUNDRA FLATS; SAND IN WATER; ROCKS	ESTRANS; SABLE SOUS L'EAU; ROCHES
TUNDRA LAKES IN TUNDRA; POLYGONS	TOUNDRA; LACS EN TOUNDRA; POLYÈDRES DE TOUNDRA
PALSA BOG	FONDRIÈRE DE PALSE
DAM; WHARF	BARRAGE; QUAI
ICEFIELD (GLACIER); MORANE	CHAMP DE GLACE (GLACIER); MORANE
PINGO	PINGO
DITCH	FOSSÉ
CONTOURS	COURBES DE NIVEAU
APPROXIMATE CONTOURS	COURBES DE NIVEAU APPROXIMATIVES
DEPRESSION CONTOUR	COURBE DE CUVETTE
CLIFF	FALAISE
SPOT ELEVATION, APPROXIMATE; LAND; WATER	POINT COTE, APPROXIMATIF: SUR TERRE; SUR L'EAU
ESKER	ESKER
SAND, SAND DUNES, RAISED BEACHES	SABLE; DUNES DE SABLE; PLAGES SURELEVÉES
HISTORIC SITE	LIEU HISTORIQUE
WOODED AREA, FOREST; CLEARED AREA	SURFACE BOISÉE; FORÊT; ESPACE DÉNUDÉ, CLAIRIÈRE

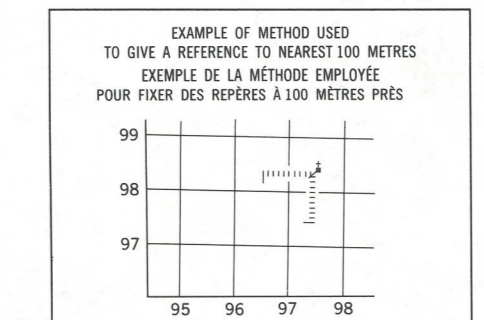
METRIC/MÉTRIQUE

METRIC/MÉTRIQUE



GRID ZONE DESIGNATION DESIGNATION DE LA ZONE DU QUADRILLAGE

100 000-m SQUARE IDENTIFICATION IDENTIFICATION DU CARRÉ DE 100 000 M
15 U
VL



REVISION

REVISION	REVISION

REFERENCE POINT POINT DE RÉFÈRE

CHURCH - ÉGLISE (see above) (ci-dessus)

EASTING: Read number on grid line immediately to left of point. ABSISSES: Note le chiffre de la ligne de quadrillage immédiatement à gauche du repère.

Estimate height of a square from this line northeast to point. Estime le nombre de diagonales du carré entre cette ligne et le repère en direction est.

NORTHING: Read number on grid line immediately below point. COORDONNÉES: Note le chiffre de la ligne de quadrillage immédiatement en dessous du repère.

Estimate height of a square from this line northeast to point. Estime le nombre de diagonales du carré entre cette ligne et le repère en direction nord.

GRID REFERENCE: RÉFÈRE DU QUADRILLAGE: 979564

Nearest similar grid reference 100 000 metres. La prochaine référence semblable est à 100 000 mètres.

Index to adjoining Maps of the National Topographic System

53 K/13	53 K/14	53 K/15
53 K/12	53 K/11	53 K/10
53 K/5	53 K/6	53 K/7

ONE THOUSAND METRE UNIVERSAL TRANSVERSE MERCATOR GRID ZONE 15 QUADRILLAGE DE MILLE MÈTRES TRANSVERSE UNIVERSSEL DE MERCATOR

The 1983 MAGNETIC BEARING is 1°17' (35 min) EAST OF GRID NORTH.

ANNUAL CHANGE DECREASING 11.7'

GRID NORTH is 0°12' (4 min) WEST OF TRUE NORTH for centre of map.

Le RÉFÈRE MAGNÉTIQUE en 1983 est à 1°17' (35 min) À L'EST DU NORD DU QUADRILLAGE.

LA VARIATION ANNUELLE DÉCROISSANTE 11.7'

Le NORD DU QUADRILLAGE est à 0°12' (4 min) À L'OUEST DU NORD GÉOGRAPHIQUE au centre de la carte.

PRODUCED BY THE SURVEYS AND MAPPING BRANCH, DEPARTMENT OF ENERGY, MINES AND RESOURCES, OTTAWA, PUBLIÉ PAR LE BUREAU DES CARTES DU CANADA, MINISTÈRE DE L'ÉNERGIE, DES MINES ET DES RESSOURCES, OTTAWA, LE 15 OCTOBRE 1985.

COPIES MAY BE OBTAINED FROM THE CANADA MAP OFFICE, DEPARTMENT OF ENERGY, MINES AND RESOURCES, OTTAWA, OR YOUR NEAREST MAP DEALER.

© 1985, HER MAJESTY THE QUEEN IN RIGHT OF CANADA, DEPARTMENT OF ENERGY, MINES AND RESOURCES.

ELEVATIONS IN METRES ABOVE MEAN SEA LEVEL CONTOUR INTERVAL: ...10 METRES

NORTH AMERICAN DATUM 1927 TRANSVERSE MERCATOR PROJECTION

INFORMATION CONCERNING BENCH MARKS AND HORIZONTAL SURVEY MONUMENTS CAN BE OBTAINED FROM GEODESIQUE SURVEY, SURVEYS AND MAPPING BRANCH, OTTAWA.

EDMUND LAKE MANITOBA EAST OF SECOND MERIDIAN EAST EST DU DEUXIÈME MÉRIDIEN EST

Scale 1:50 000 Échelle

Miles 1 0 1 2 3

Metres 1000 0 1000 2000 3000 4000

ALTITUDES EN MÈTRES ÉQUIDISTANCE DES COURBES: ...10 MÈTRES

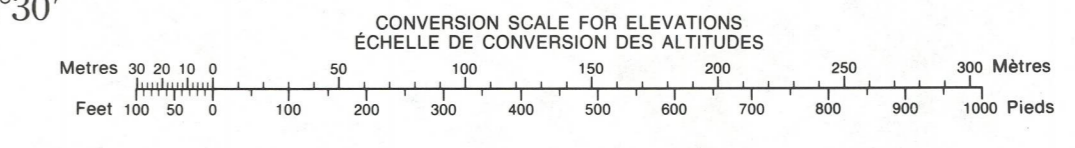
SYSTÈME DE RÉFÈRENCES GÉODÉSIQUE NORD-AMÉRICAIN 1927 PROJECTION TRANSVERSE DE MERCATOR

POUR TOUT RENSEIGNEMENT CONCERNANT LES RÉPÈRES ET BORNES ALTIMÉTRIQUES S'ADRESSER AUX BUREAUX GÉODÉSIQUES, DIRECTION DES LÈVES ET DE LA CARTOGRAPHIE, OTTAWA.

ÉTABLI PAR LA DIRECTION DES LÈVES ET DE LA CARTOGRAPHIE, MINISTÈRE DE L'ÉNERGIE, DES MINES ET DES RESSOURCES, OTTAWA, LE 15 OCTOBRE 1985.

CES CARTES SONT EN VENTE AU BUREAU DES CARTES DU CANADA, MINISTÈRE DE L'ÉNERGIE, DES MINES ET DES RESSOURCES, OTTAWA, OU CHEZ LE VENDEUR LE PLUS PRÈS.

© 1985, SA MAJESTÉ LA REINE DU CHEF DU CANADA, MINISTÈRE DE L'ÉNERGIE, DES MINES ET DES RESSOURCES.



EDMUND LAKE 53 K/11 ÉDITION 1

Energy, Mines and Resources Canada / Énergie, Mines et Ressources Canada