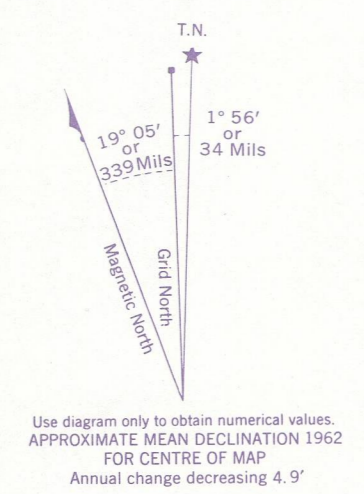

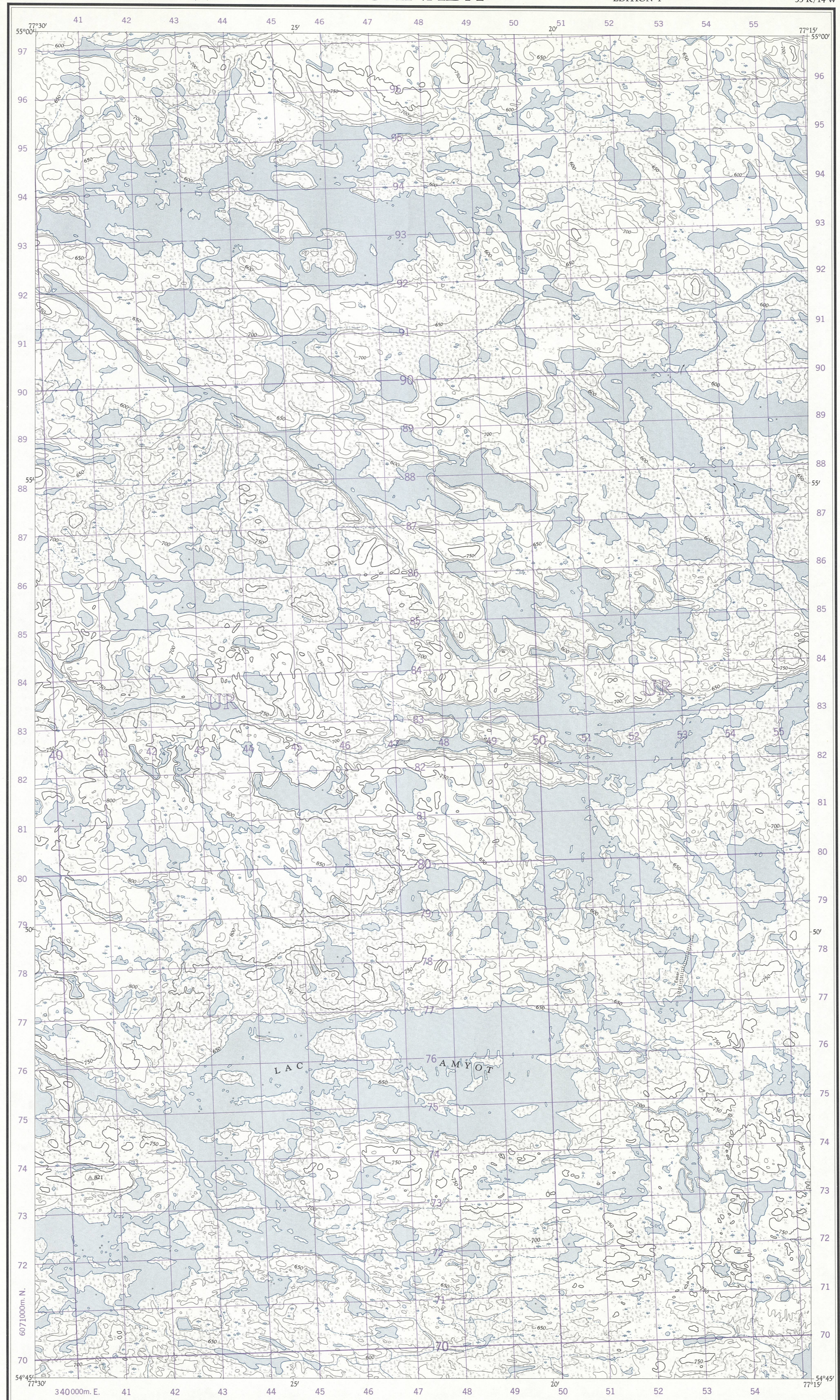


Refer to this map as: 33 K/14 WEST EDITION 1 ASE SERIES A-761



GRID ZONE DESIGNATION	100,000 M. SQUARE IDENTIFICATION
18U	UR

TO GIVE A REFERENCE TO NEAREST 100 METRES

EXAMPLE: ROCK

EASTING: Read number on grid line immediately to left of point	45
Estimate tenths of a square from this line eastward to point.	5
NORTHING: Read number on grid line immediately below point	81
Estimate tenths of a square from this line northward to point.	16
MILITARY GRID REFERENCE	455816

Nearest similar grid reference 100,000 metres (about 63 miles)


ONE THOUSAND METRE UNIVERSAL TRANSVERSE MERCATOR GRID ZONE 18

Compiled, 1959-60, by the SURVEYS AND MAPPING BRANCH, DEPARTMENT OF MINES AND TECHNICAL SURVEYS, from air photographs taken in 1954. Field surveys 1958. Printed 1962.

Compilée en 1959-60, par la DIRECTION DES LEVÉS ET DE LA CARTOGRAPHIE, MINISTÈRE DES MINES ET DES RELEVÉS TECHNIQUES, d'après les photographies aériennes prises en 1954. Travaux exécutés sur le terrain en 1958. Imprimée en 1962.

LAC AMYOT QUÉBEC

SCALE 1:50,000 ÉCHELLE



- Roads: Routes
- all weather: toute saison
- dry weather: période sèche
- cart track: de terre
- trail or portage: sentier ou portage
- Railway, normal gauge, single track: Chemin de fer, voie unique (écartement normal)
- Power transmission line: Ligne de transport d'énergie
- Mine or Open cut: Mine ou fosse à ciel ouvert
- Horizontal control point, with elevation: Point géodésique avec cote
- Bench mark, with elevation: Repère de nivellement avec cote

CONTOUR INTERVAL 50 FEET
Elevations in Feet above Mean Sea Level
North American Datum 1927
Transverse Mercator Projection

ÉQUIDISTANCE DES COURBES: 50 PIEDS
Élévations en pieds au-dessus du niveau moyen de la mer
Réseau géodésique nord-américain unifié (1927)
Projection transverse de Mercator

MAGNETIC DECLINATION 21°01' WEST
AT CENTRE OF MAP 1962
Annual change (decreasing) 4.9'

DÉCLINAISON MAGNÉTIQUE AU CENTRE
DE LA FEUILLE EN 1962: 21°01' OUEST
Variation annuelle (décroissante) 4.9'

- Building: Bâtiment
- School: École
- Church: Église
- Lighthouse: Phare
- River with bridge: Rivière avec pont
- Stream, intermittent or dry: Cours d'eau intermittent ou sec
- Lake, intermittent, infodrine: Lac intermittent, rive imprévisible
- Marsh or Swamp: Marais ou marécage
- Depression contours: Courbes de cuvette
- Barn: Grange
- Post Office: Bureau de poste
- Cemetery: Cimetière

