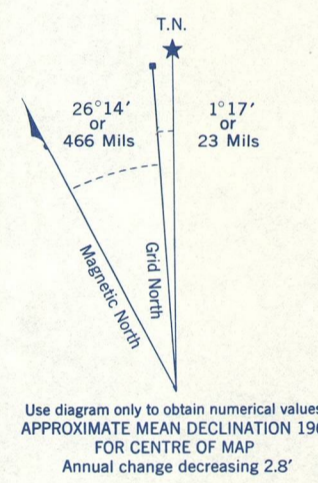
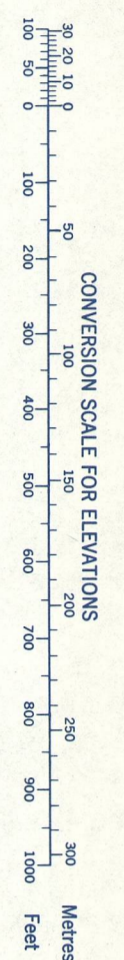




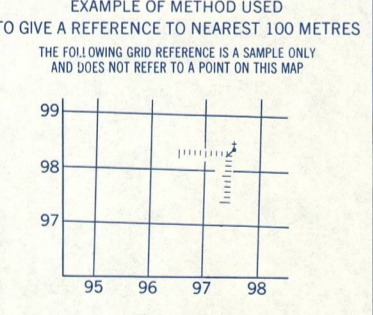
Refer to this map as: 1 N/2 EDITION 2 MCE SERIES A 781



Use diagram only to obtain numerical values. APPROXIMATE MEAN DECLINATION 1969 FOR CENTRE OF MAP. Annual change decreasing 2.8"

ONE THOUSAND METRE UNIVERSAL TRANSVERSE MERCATOR GRID ZONE 22

GRID ZONE DESIGNATION	100,000 M. SQUARE IDENTIFICATION
22 T	CH



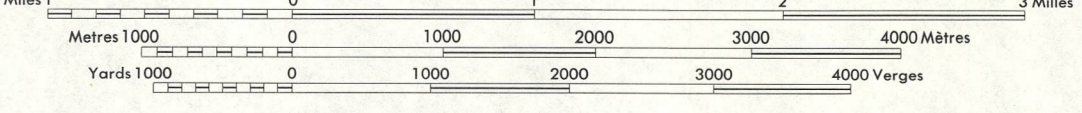
REFERENCE POINT	CHURCH (as above)
EASTING: Read number on grid line immediately to left of point. Estimate tenths of a square from this line eastward to point.	97 5 975
NORTHING: Read number on grid line immediately below point. Estimate tenths of a square from this line northward to point.	98 4 984

EXAMPLE MILITARY GRID REFERENCE 975984
Nearest similar grid reference 100,000 metres (about 63 miles)

Roads:	Routes:
hard surface, all weather..... pavé, toute saison	dual highway..... plus de 2 voies
hard surface, all weather..... pavé, toute saison	2 chaussées séparées..... plus de 2 voies
loose or stabilized surface, all weather..... gravier aggloméré, toute saison	1 chaussée..... moins de 2 voies
loose surface, dry weather and unclassified streets..... de gravier, temps sec et rues hors classe	2 voies ou plus..... moins de 2 voies
cart track..... de terre	
trail or portage..... sentier ou portage	

FERRYLAND
FERRYLAND DISTRICT
NEWFOUNDLAND

Scale 1:50,000 Échelle



This Provisional Map is equivalent to a standard map in accuracy of content.
Some names on this map are not yet official. Corrections or additions are invited by the Surveys and Mapping Branch.
CONTOUR INTERVAL 50 FEET
Elevations in Feet above Mean Sea Level
North American Datum 1927
Transverse Mercator Projection

Cette carte provisoire équivaut une carte régulière au point de vue précision de l'information.
Certains noms inscrits sur cette carte ne sont pas encore officiels. La Direction des levés et de la cartographie est assurée par le public de lui signaler corrections et additions.
ÉQUIDISTANCE DES COURBES 50 PIEDS
Élévations en pieds au-dessus du niveau moyen de la mer
Système de référence géodésique nord-américain 1927
Projection transverse de Mercator

Produced by the SURVEYS AND MAPPING BRANCH, DEPARTMENT OF ENERGY, MINES AND RESOURCES. Updated from aerial photographs taken in 1966. Culture check 1968. Printed 1971.
Copies may be obtained from the Map Distribution Office, Department of Energy, Mines and Resources, Ottawa.

Établi par la DIRECTION DES LEVÉS ET DE LA CARTOGRAPHIE, MINISTÈRE DE L'ÉNERGIE, DES MINES ET DES RESSOURCES. Mise à jour à l'aide de photographies aériennes prises en 1966. Vérification des contours en 1968. Imprimé en 1971.
Ces cartes sont en vente au Bureau distribution des cartes, ministère de l'Énergie, des Mines et des Ressources, Ottawa.

SUPERSEDED EDITION

SEP 8 1971