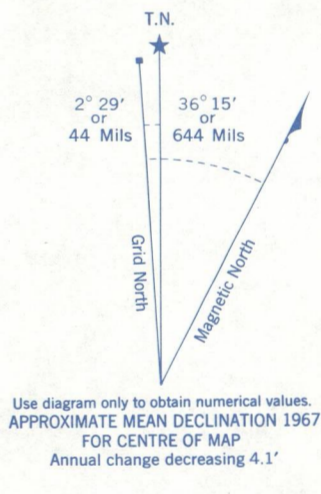

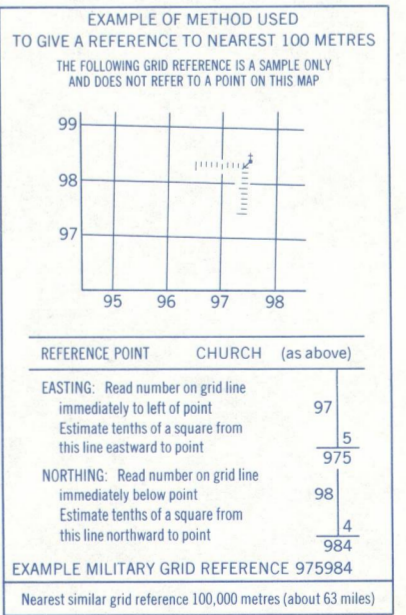
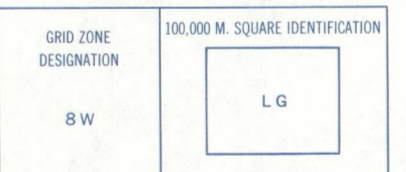




Refer to this map as: 116 A/12 EDITION 1 MCE SERIES A 722

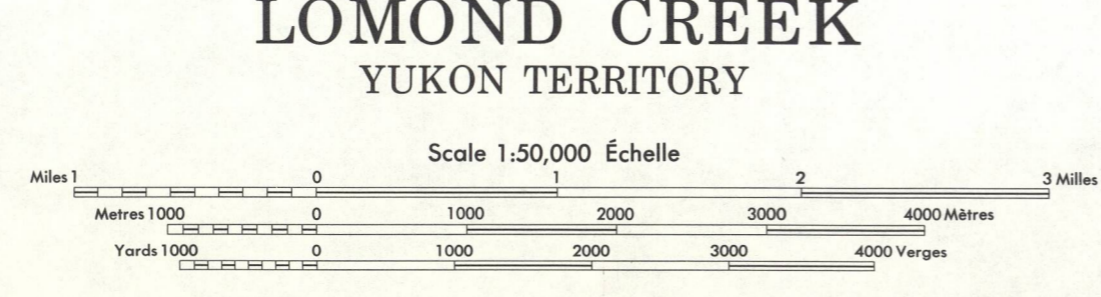


ONE THOUSAND METRE UNIVERSAL TRANSVERSE MERCATOR GRID ZONE 8



BROWN NUMBERED TICKS INDICATE THE 1000 METRE U.T.M. GRID ZONE 7

Prepared by the SURVEYS AND MAPPING BRANCH, DEPARTMENT OF ENERGY, MINES AND RESOURCES, from aerial photographs taken in 1951. Field surveys 1965. Printed 1970.  
Copies may be obtained from the Map Distribution Office, Department of Energy, Mines and Resources, Ottawa.  
Établie par la DIRECTION DES LEVÉS ET DE LA CARTOGRAPHIE, MINISTÈRE DE L'ÉNERGIE, DES MINES ET DES RESSOURCES, d'après des photographies aériennes prises en 1951. Levés sur le terrain en 1965. Imprimée en 1970.  
Ces cartes sont en vente au Bureau de distribution des cartes, ministère de l'Énergie, des Mines et des Ressources, Ottawa.



This Provisional Map is equivalent to a standard map in accuracy of content.  
Some names on this map are not yet official. Corrections or additions are invited by the Surveys and Mapping Branch.  
CÉLÉSTION INTERVAL 100 FEET  
Elevations in Feet above Mean Sea Level  
North American Datum 1927  
Transverse Mercator Projection

Cette carte provisoire équivaut une carte régulière au point de vue précision de l'information.  
Certains noms inscrits sur cette carte ne sont pas encore officiels. La Direction des levés et de la cartographie saurait être au public de lui signaler corrections et additions.  
ÉCARTÉMENT DES COURBES 100 PIEDS  
Élévations en pieds au-dessus du niveau moyen de la mer  
Système de référence géodésique nord-américain 1927  
Projection transversale de Mercator

