
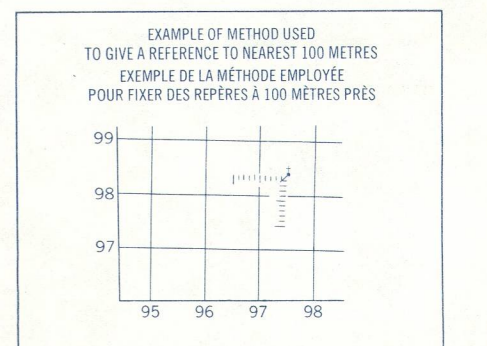
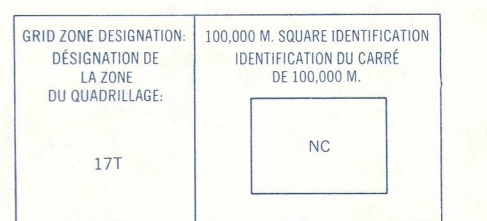


Military users refer to this map as: **SERIES A751 SERIE**
 Références de carte militaire: **MAP 41 P/8 CARTE**
 ÉDITION 2 MCE ÉDITION



Use diagram only to obtain numerical values APPROXIMATELY. NEAR DECLINATION 1975 FOR CENTRE OF MAP.
 Annual change in declination 0.1°
 Utilisez le diagramme pour obtenir des valeurs numériques APPROXIMATIVEMENT. AU CENTRE DE LA CARTE EN 1975. Variation annuelle de déclinaison 0.1°

ONE THOUSAND METRE
 UNIVERSAL TRANSVERSE MERCATOR GRID
ZONE 17
QUADRILLAGE DE MILLE MÈTRES
 TRANSVERSE UNIVERSEL DE MÉRIDIEN



REFERENCE POINT
 POINT DE RÉFÉRENCE: CHURCH - EGLISE (60-49-30)
EASTING: Road number on grid line immediately to the left of point.
 LONGITUDE: Note le chiffre de la ligne de quadrillage immédiatement à gauche du point.
 Estimate length of a square from this line westward to point.
 Estimer le nombre de divisions de carré entre cette ligne et le point en direction ouest.
NORTHING: Road number on grid line immediately below point.
 LATITUDE NORD: Note le chiffre de la ligne de quadrillage immédiatement en dessous du point.
 Estimate length of a square from this line northward to point.
 Estimer le nombre de divisions de carré entre cette ligne et le point en direction nord.
GRID REFERENCE: 17T 975000
 Référence au quadrillage: 17T 975000
 Horizontal distance from grid reference to 100,000 metres (about 53 metres).
 La distance horizontale entre la référence à 100,000 mètres (environ 53 mètres).

SUPERSEDED EDITION

TABLIÉAU D'ASSEMBLAGE DU SYSTÈME NATIONAL DE RÉFÉRENCE CARTOGRAPHIQUE
 NATIONAL TOPOGRAPHIC SYSTEM


41 P/8	41 P/9	31 M/12
41 P/7	41 P/6	31 M/5
41 P/2	41 P/1	31 M/4

INDEX TO ADDING MAPS OF THE NATIONAL TOPOGRAPHIC SYSTEM


Published by the SURVEYS AND MAPPING BRANCH, DEPARTMENT OF ENERGY, MINES AND RESOURCES, Ottawa, Ontario, Canada, in 1974. Culture des cartes 1974. Information current as of 1975.
 Copies may be obtained from the Canada Map Office, Department of Energy, Mines and Resources, Ottawa, or your nearest map dealer.
 © Canada Copyrights Reserved 1974

LADY EVELYN LAKE
ONTARIO

Scale 1:50,000 Échelle



Éditée par la DIRECTION DES LÈVES ET DE LA CARTOGRAPHIE, MINISTÈRE DE L'ÉNERGIE, DES MINES ET DES RESSOURCES, Ottawa, Ontario, Canada, en 1974. Cartographie des cartes 1974. Informations en date du 1975.
 Ces cartes sont en vente au Bureau des Cartes du Canada, ministère de l'Énergie, des Mines et des Ressources, Ottawa, ou chez le vendeur le plus près.
 © Canada 1974. Tous droits réservés.



LADY EVELYN LAKE
 41 P/8
 ÉDITION 2