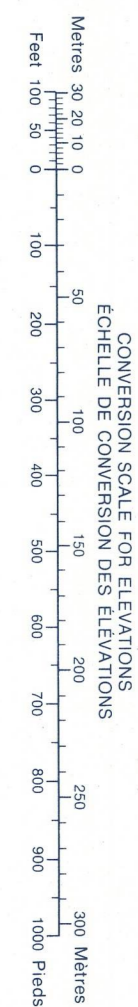


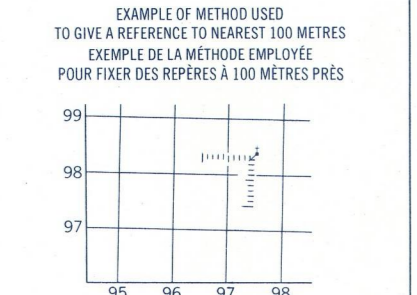
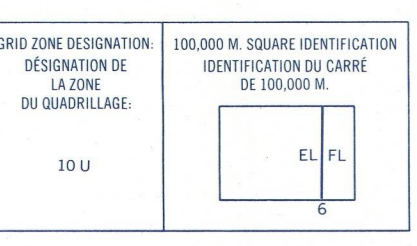


Military users, refer to this map as: **SERIES A 721 SERIE**
 Références de cette carte: **MAP 92-1/4 CARTE**
 pour usage militaire: **EDITION 2 MCE EDITION**



Use diagram only to obtain numerical values
 APPROXIMATE MEAN RECTIFICATION 1974
 FOR CENTRE OF MAP
 Annual change decreasing 2.8"
 Utiliser le diagramme pour obtenir des valeurs numériques
 DÉCLINAISON MOYENNE APPROXIMATIVE
 AU CENTRE DE LA CARTE EN 1974
 Variation annuelle: décroissante 2.8"

ONE THOUSAND METRE
 UNIVERSAL TRANSVERSE MERCATOR GRID
 ZONE 10
 QUADRILLAGE DE MILLE MÈTRES
 TRANSVERSE UNIVERSEL DE MERCATOR



EXAMPLE OF METHOD USED
 TO GIVE A REFERENCE TO NEAREST 100 METRES
 EXEMPLE DE LA MÉTHODE EMPLOYÉE
 POUR FOURNIR DES REPÈRES À 100 MÈTRES PRÈS

REFERENCE POINT CHURCH - EGLISE (as above)
 POINT DE REPÈRE (ci-dessus)

EASTING: Road number on grid line immediately to left of point
 LONGITUDE EST: Numéro du chiffre de la ligne du quadrillage immédiatement à gauche du repère

Estimate tenths of a square from this line westward to point
 Estimer le nombre de dixièmes de carré entre cette ligne et le repère en direction est

NORTHING: Road number on grid line immediately below point
 LATITUDE NORD: Numéro de la ligne du quadrillage immédiatement en dessous du repère

Estimate tenths of a square from this line northward to point
 Estimer le nombre de dixièmes de carré entre cette ligne et le repère en direction nord

GRID REFERENCE: 079864
 RÉFÉRENCE AU QUADRILLAGE: 079864

Number correct only to nearest 100 000 metres (shown in colour)
 Le préfixe référence s'applique à 100 000 mètres (montré en couleur)

Produced by the SURVEYS AND MAPPING BRANCH,
 DEPARTMENT OF ENERGY, MINES AND RESOURCES,
 based on aerial photographs taken in 1971. Culture check
 1974. Printed 1975.

Copies may be obtained from the Canada Map Office,
 Department of Energy, Mines and Resources, Ottawa,
 or your nearest map dealer.

© Canada Copyrights Reserved 1975

Roads: hard surface, all weather; hard surface, all weather; loose or stabilized surface, all weather; loose surface, dry weather and unclassified streets; cart tracks; trail, cut line or portage

Rivers: gravel, rock bottom; gravel, silt, sand and stones; gravel, silt, sand and stones; gravel, silt, sand and stones; gravel, silt, sand and stones

Other features: 200m contour interval; 100m contour interval; 50m contour interval; 25m contour interval

LITTON
 BRITISH COLUMBIA
 WEST OF SIXTH MERIDIAN - OUEST DU SIXIÈME MÉRIDIEN

Scale 1:50,000 Échelle

Miles 0 1 2 3
 Kilometers 0 1 2 3
 Yards 0 1000 2000 3000 4000

CONTOUR INTERVAL 100 FEET
 Elevations in feet above Mean Sea Level
 North American Datum 1927

This Provisional Map is equivalent to a standard map in accuracy of contouring.

Certain errors corrected on this edition are not yet shown on other editions. Corrections or additions are noted by the Survey and Mapping Branch.

Cette carte provisoire équivaut une carte régulière au point de vue précision de l'information.

Certaines erreurs corrigées sur cette édition ne sont pas encore affichées. Les corrections ou ajouts sont indiqués par le Service des Levés et de la Cartographie.

Établie par le SERVICE DES LEVÉS ET DE LA CARTOGRAPHIE,
 MINISTÈRE DE L'ÉNERGIE, DES MINES ET DES RESSOURCES,
 basée sur des photographies aériennes prises en 1971. Vérification
 de culture effectuée en 1974. Imprimé en 1975.

Ces cartes sont en vente au Bureau des Cartes du Canada,
 Ministère de l'Énergie, des Mines et des Ressources, Ottawa,
 ou chez le marchand de cartes.

© Canada 1975. Tous droits réservés.

SUPERSEDED EDITION