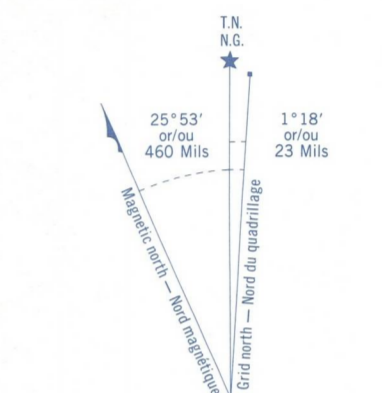
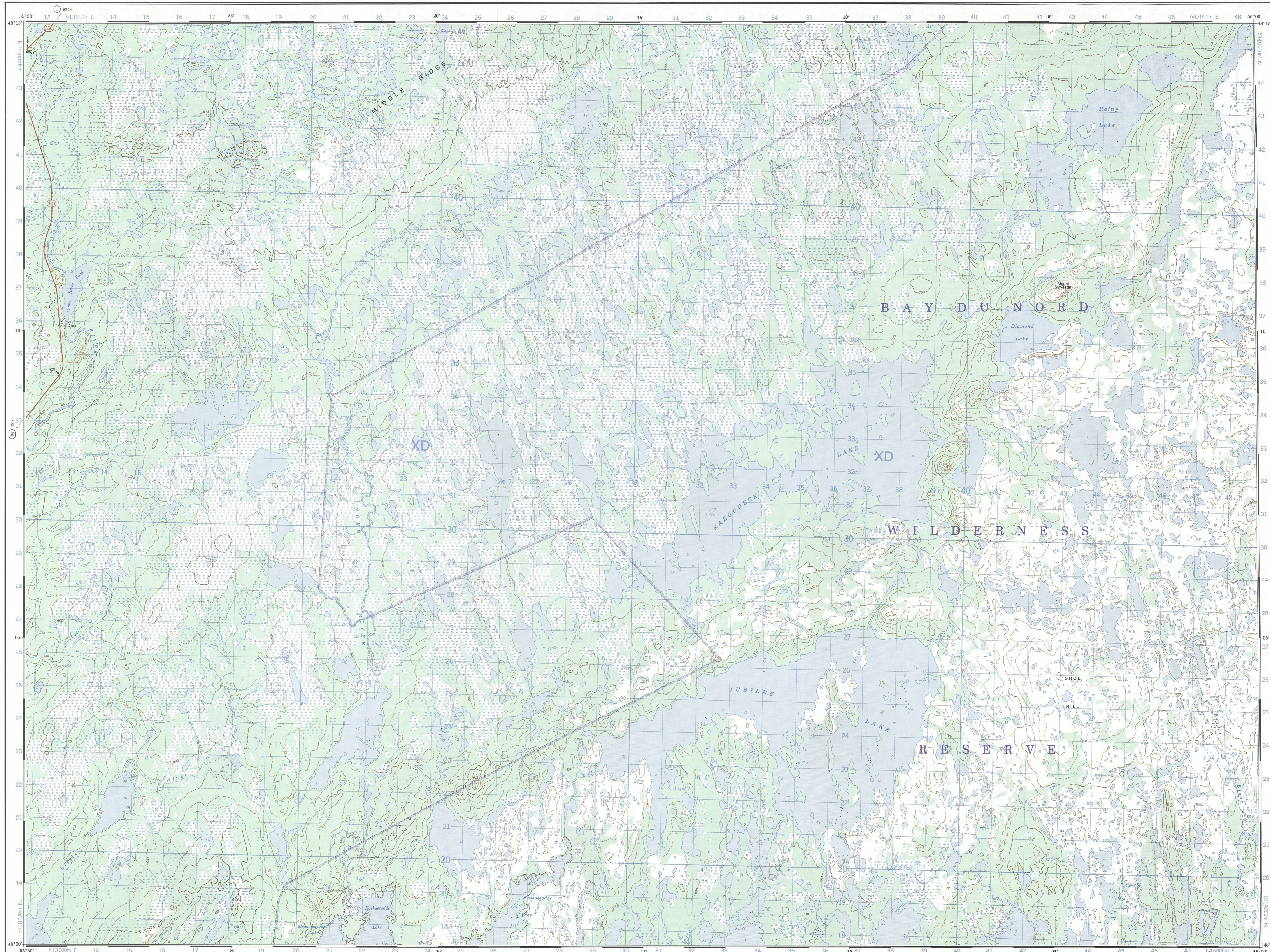


Military users, refer to this map as: **SÉRIE A 781 SÉRIE**  
 Référence de cette carte pour usage militaire: **MAP 2 D/3 CARTE**  
 ÉDITION 4

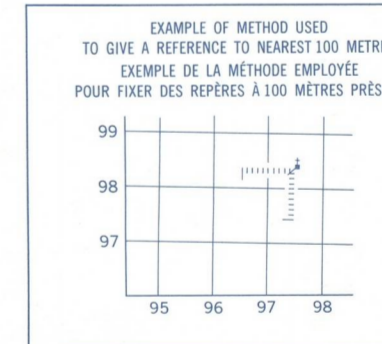


Use diagram only to obtain numerical values  
 APPROXIMATE NEAR DECLINATION 1986  
 FOR CENTRE OF MAP  
 Annual change decreasing 7.5'

Utiliser le diagramme qui peut obtenir les valeurs numériques  
 DÉCLINAISON MAGNÉTIQUE APPROXIMATIVE  
 AU CENTRE DE LA CARTE EN 1986  
 Variation annuelle décroissante 7.5'

ONE THOUSAND METRE  
 UNIVERSAL TRANSVERSE MERCATOR GRID  
 ZONE 21  
 QUADRILAGE UNIVERSEL TRANSVERSE DE MERCATOR  
 DE MILLE MÈTRES

GRID ZONE DESIGNATION DESIGNATION DE LA ZONE DU QUADRILAGE:	100 000 m SQUARE IDENTIFICATION IDENTIFICATION DU CARRÉ DE 100 000 m
21U	XD



EXAMPLE OF METHOD USED  
 EXEMPLE DE LA MÉTHODE EMPLOYÉE  
 POUR FIXER DES REPÈRES À 100 MÈTRES PRÈS

REFERENCE POINT CHURCH - ÉGLISE (see above) (ci-dessus)

EASTING: Read number on grid line immediately to left of point.  
 ABSCISSE: Note le chiffre de la ligne de quadrillage immédiatement à gauche du point.  
 Estimate tenths of a square from this line eastward to point.  
 Estime le nombre de dixièmes de carré entre cette ligne et le repère en direction est.

NORTHING: Read number on grid line immediately below point.  
 ORDONNÉE: Note le chiffre de la ligne de quadrillage immédiatement en dessous du point.  
 Estimate tenths of a square from this line northward to point.  
 Estime le nombre de dixièmes de carré entre cette ligne et le repère en direction nord.

GRID REFERENCE: 975984  
 RÉFÉRENCE AU QUADRILAGE: 975984

Approximate 100 000 metres  
 La précision relative continue est à 100 000 mètres.

2 05	2 06	2 07
2 04	2 03	2 02
1 M13	1 M14	1 M15

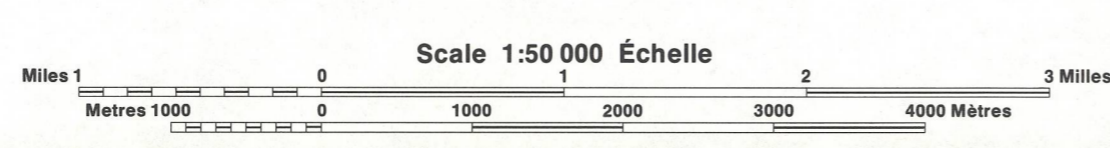
PRODUCED BY THE SURVEYS AND MAPPING BRANCH,  
 DÉPARTÉMENT DES LEVÉS ET DE LA CARTOGRAPHIE,  
 MINISTÈRE DE L'ÉNERGIE, DES MINES ET DES RESSOURCES  
 CANADA. PHOTOGRAPHS TAKEN IN 1981 AND 1982.  
 COPIES MAY BE OBTAINED FROM THE CANADA MAP OFFICE,  
 DÉPARTÉMENT DE L'ÉNERGIE, DES MINES ET DES RESSOURCES,  
 OTTAWA, ON YOUR NEAREST MAP DEALER.

© 1986. HER MAJESTY THE QUEEN IN RIGHT OF CANADA.  
 DÉPARTÉMENT DE L'ÉNERGIE, DES MINES ET DES RESSOURCES.

INTERNET CORRECTIONS 1990

- |  |                |                                 |  |
|--|----------------|---------------------------------|--|
| Roads                                    | Ruines         | Full highway                    | more than 2 lanes                      |
| hard surface                             | revêtement dur | gravel                          | gravier                                |
| loose or stabilized surface, all weather | revêtement dur | gravel, aggregate, tous saisons | gravier, agglomération, toutes saisons |
| loose surface, dry weather               | revêtement dur | gravel, temps sec               | gravier, temps sec                     |
| unclassified road or street              | revêtement dur | route non classée au type       | route non classée au type              |
| cart track                               | de terre       | sentier, période de passage     | sentier, période de passage            |
| trail, cut line or carriage              | de terre       | sentier, période de passage     | sentier, période de passage            |
- FOR COMPLETE REFERENCE SEE REVERSE SIDE      POUR UNE LISTE COMPLÈTE DES SIGNES VOIR AU VERSO

**MOUNT SYLVESTER**  
**NEWFOUNDLAND TERRE-NEUVE**



Information concerning bench marks and horizontal survey monuments can be obtained from Canadian Survey, Survey and Mapping Branch, Ottawa.

CONVERSION SCALE FOR ELEVATIONS

Metres	30	100	200	300	400	500	600	700	800	900	1000
Feet	100	330	660	990	1320	1650	1980	2310	2640	2970	3300

Contour interval 50 feet  
 Échelle de conversion des altitudes  
 Altitudes en pieds

ÉTABLI PAR LA DIRECTION DES LEVÉS ET DE LA CARTOGRAPHIE,  
 MINISTÈRE DE L'ÉNERGIE, DES MINES ET DES RESSOURCES  
 CANADA. PHOTOGRAPHES PRIS EN 1981 ET 1982. VÉRIFICATION DES COUVRAGES EN 1986. PUBLIÉE EN 1986.

LES CARTES SONT EN VENTE AU BUREAU DES CARTES DU  
 MINISTÈRE DE L'ÉNERGIE, DES MINES ET DES RESSOURCES,  
 OTTAWA, OU CHEZ LE VENDEUR LE PLUS PRÈS.

© 1986. SA MAJESTÉ LA REINE DU QUÉBEC/LE CANADA.  
 MINISTÈRE DE L'ÉNERGIE, DES MINES ET DES RESSOURCES.

CORRECTIONS PROVISOIRES 1990

**MOUNT SYLVESTER**  
**2 D/3**

EDITION 4  
 Énergie, Mines et Ressources Canada