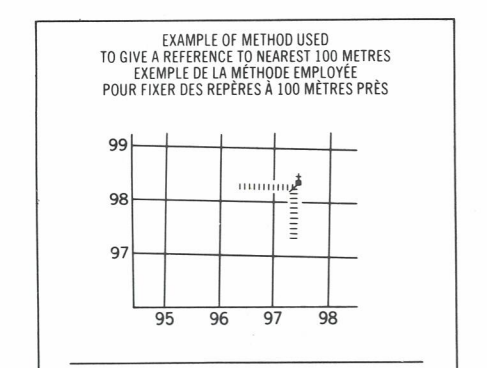


LEGEND - LÉGENDE

Legend table with two columns: English and French descriptions of map symbols. Includes categories like roads, railways, buildings, water features, and boundaries.

Table for PHOTOGRAPHY COMPILATION and RESTITUTION with grid coordinates and dates.

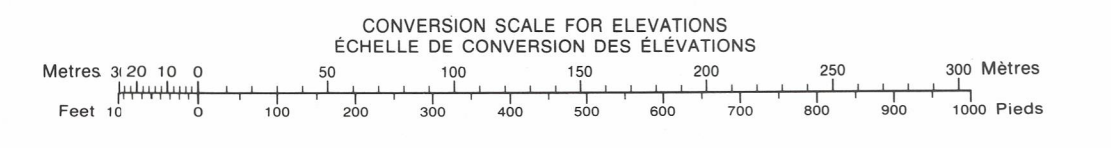
Table for GRID ZONE DESIGNATION and IDENTIFICATION with grid codes 18 V and VA.



REFERENCE POINT CHURCH - EGLISE (in abscissa) and NORTHING: Road number on grid line immediately below point.

Table showing grid coordinates for the map area: 34 NI/2, 34 N/1, 34-O/4, 34 K/15, 34 K/16, 34 J/13, 34 K/10, 34 K/9, 34 J/12.

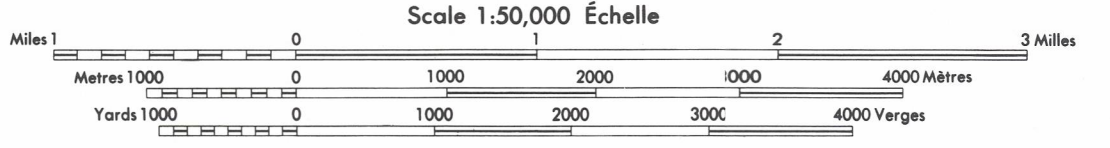
ONE THOUSAND METRE UNIVERSAL TRANSVERSE MERCATOR GRID ZONE 18. Includes magnetic bearing information and annual change of declination.



PRODUCED BY THE SURVEYS AND MAPPING BRANCH, DEPARTMENT OF ENERGY, MINES AND RESOURCES. OTTAWA, 1975. INFORMATION CURRENT AS OF 1985.

ELEVATIONS IN METRES ABOVE MEAN SEA LEVEL. CONTOUR INTERVAL: ..... 10 METRES.

LAC SALLY TERRITOIRE DU NOUVEAU-QUÉBEC QUÉBEC



ELEVATIONS EN MÈTRES AU-DESSUS DU NIVEAU MOYEN DE LA MER. ÉQUIDISTANCE DES COURBES ..... 10 MÈTRES.

SYSTÈME DE RÉFÉRENCE GÉODÉSIQUE NORD-AMÉRICAIN 1973. PROJECTION TRANSVERSE DE MERCATOR.

ÉTABLI PAR LA DIRECTION DES LEVÉS ET DE LA CARTOGRAPHIE, MINISTÈRE DE L'ÉNERGIE, DES MINES ET DES RESSOURCES. OTTAWA, EN 1975. RENSEIGNEMENTS À JOUR EN 1985.

ON PEUT OBTENIR DES RENSEIGNEMENTS SUR LE LIEU ET L'ALTITUDE EXACTE DES REPERES DE NIVELLEMENT EN ÉCRIVANT AUX LEVÉS GÉODÉSQUES, DIRECTION DES LEVÉS ET DE LA CARTOGRAPHIE, OTTAWA.