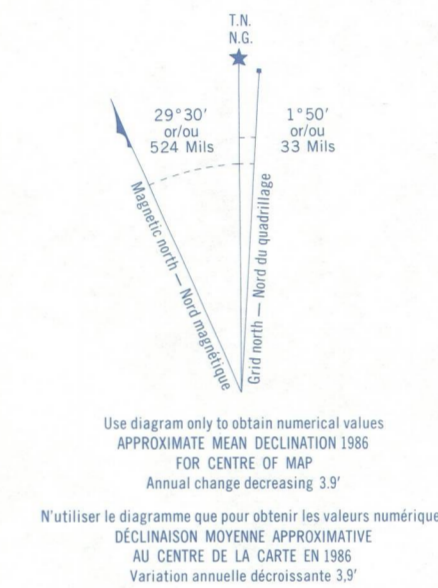
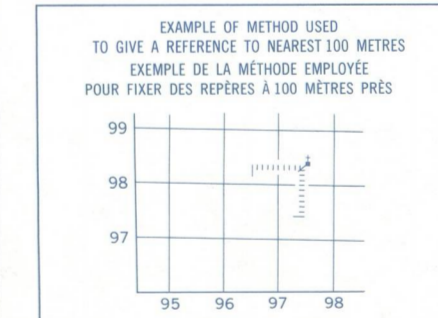
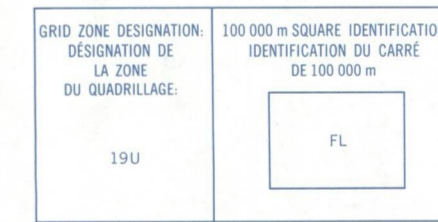


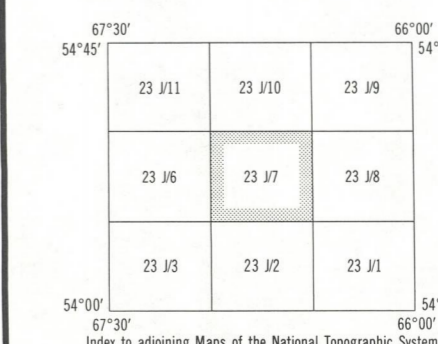
Military users refer to this map as: SÉRIE A 771 SÉRIE  
 Réference de cette carte pour usage militaire: ÉDITION 2 MCE ÉDITION



ONE THOUSAND METRE  
 UNIVERSAL TRANSVERSE MERCATOR GRID  
 ZONE 19  
 QUADRILAGE UNIVERSEL TRANSVERSE DE MERCATOR  
 DE MILLE MÈTRES



REFERENCE POINT CHURCH - EGLISE (see above)  
 POINT DE REPÈRE CHURCH - EGLISE (ci-dessus)  
 EASTING: Read number on grid line immediately to left of point.  
 ASCISSE: Note le chiffre de la ligne de quadrillage immédiatement à gauche du point.  
 Estimate number of a square from this line to point.  
 Estimer le nombre de carrés du carré entre cette ligne et le repère en direction est.  
 NORTHING: Read number on grid line immediately below point.  
 ORDONNÉE: Note le chiffre de la ligne de quadrillage immédiatement en dessous du repère.  
 Estimate number of a square from this line to point.  
 Estimer le nombre de carrés du carré entre cette ligne et le repère en direction nord.  
 GRID REFERENCE 979564  
 REFERENCE AU QUADRILAGE 979564  
 Nearest similar grid reference 100 000 metres.  
 La prochaine référence similaire est à 100 000 mètres.



PRODUCED BY THE SURVEYS AND MAPPING BRANCH,  
 DEPARTMENT OF ENERGY, MINES AND RESOURCES, UPDATED  
 FROM AERIAL PHOTOGRAPHS TAKEN IN 1979. PUBLISHED  
 IN 1986.  
 COPIES MAY BE OBTAINED FROM THE CANADA MAP OFFICE,  
 DEPARTMENT OF ENERGY, MINES AND RESOURCES, OTTAWA,  
 OR YOUR NEAREST MAP DEALER.  
 © 1986, HER MAJESTY THE QUEEN IN RIGHT OF CANADA,  
 DEPARTMENT OF ENERGY, MINES AND RESOURCES.

Roads: Routes:  
 loose or stabilized surface, all weather gravel, aggloméré, toute saison  
 loose surface, dry weather gravel, lettes, sec  
 unclassified road or street route non classée ou route  
 cart track de terre  
 trail, cut line or portage sentier, percée ou portage

**MENIHEK LAKES**  
**NEWFOUNDLAND TERRE-NEUVE**

Scale 1:50 000 Échelle

Miles 1 0 1 2 3  
 Metres 1000 0 1000 2000 3000 4000

CONTOUR INTERVAL 50 FEET  
 Elevations in Feet above Mean Sea Level  
 North American Datum 1927  
 Transverse Mercator Projection

ÉCHÉLONNEMENT DES COURBES 50 PIEDS  
 Altitudes en pieds  
 Système de référence géodésique nord-américain, 1927  
 Projection Transverse de Mercator

Information concerning bench marks and horizontal survey measurements can  
 be obtained from Geodetic Survey, Survey and Mapping Branch, Ottawa.  
 Pour tout renseignement concernant les repères et bornes arithmétiques, s'adresser  
 aux bureaux géodésiques, Direction des levés et de la cartographie, Ottawa.

ÉTABLI PAR LA DIRECTION DES LEVÉS ET DE LA CARTOGRAPHIE,  
 MINISTÈRE DE L'ÉNERGIE, DES MINES ET DES RESSOURCES,  
 MIS À JOUR À L'AIDE DE PHOTOGRAPHIES AÉRIENNES PRISES  
 EN 1979. PUBLIÉ EN 1986.  
 CES CARTES SONT EN VENTE AU BUREAU DES CARTES DU  
 CANADA, MINISTÈRE DE L'ÉNERGIE, DES MINES ET DES RESSOURCES,  
 OTTAWA, OU CHEZ LE VENDEUR LE PLUS PRÈS.  
 © 1986, SA MAJESTÉ LA REINE DU QUÉBEC ET DU CANADA,  
 MINISTÈRE DE L'ÉNERGIE, DES MINES ET DES RESSOURCES.

**MENIHEK LAKES**  
**23 J/7**  
 ÉDITION 2 ÉDITION

Energy, Mines and Resources Canada  
 Énergie, Mines et Ressources Canada