

METRIC/MÉTRIQUE

METRIC/MÉTRIQUE

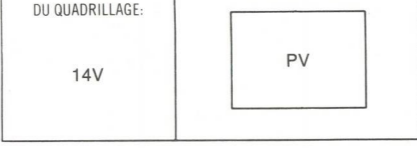
LEGEND - LÉGENDE

- ROAD HARD SURFACE, ALL WEATHER... ROUTE, SURFACE DURCIE, TOUTES SAISONS
ROAD LOOSE SURFACE... ROUTE, SURFACE DE GRAVIER
CART TRACK, WATER ROAD... CHEMIN DE CHARRON, ROUTE D'HIVER
TRAIL, CUT LINE, PORTAGE... SENTIER, PÉRIECÉ OU PORTAGE
BUILT-UP AREA... AGLOMÉRATION
RAILWAY: SIDING; STATION; STOP... CHEMIN DE FER, VOIE D'ÉVÈNEMENT; STATION; ARRÊT
BRIDGE... PONT
SEAPLANE BASE; SEAPLANE ANCHORAGE... BASE D'HYDROAVIONS; ANCRAGE D'HYDROAVIONS
HOUSE; BARN... MAISON; GRANGE
CHURCH; SCHOOL... ÉGLISE; ÉCOLE
POST OFFICE... BUREAU DE POSTE
WELL; OIL, GAS... PUIS; PÉTROLE; GAZ
TANK; OIL, GASOLINE, WATER... RÉSERVOIR; PÉTROLE; ESSENCE; EAU
POWER TRANSMISSION LINE... LIGNE DE TRANSPORT D'ÉNERGIE
MINE... MINE
CUTTING, EMBANKMENT... DÉBLAI; REMBLAI
GRAVEL PIT... CARRIÈRE DE GRAVIER
INTERNATIONAL, PROVINCIAL BOUNDARY WITH MONUMENT... FRONTIÈRE INTERNATIONALE, LIMITE PROVINCIALE AVEC BORNES
COUNTY, DISTRICT BOUNDARY... LIMITE DE COMTE OU DE DISTRICT
TOWNSHIP, PARISH BOUNDARY... LIMITE DE CANTON, DE PAROISSE
D.L.S. TOWNSHIP CORNER: SURVEYED; UNSURVEYED... CORN DE CANTON (A.T.C.): ARPENTÉ; NON ARPENTÉ
D.L.S. SECTION CORNERS: SURVEYED; UNSURVEYED... COINS DE SECTION (A.T.C.)
MUNICIPALITY BOUNDARY... LIMITE DE MUNICIPALITÉ
RESERVE, PARK, ETC. BOUNDARY... LIMITE DE RÉSERVE, DE PARC, ETC.
HORIZONTAL CONTROL POINT... POINT DE CONTRÔLE PLANIMÉTRIQUE
BENCH MARK WITH ELEVATION... RÉPÈRE DE NIVELLEMENT AVEC COTE
SPOT ELEVATION, PRECISE: LAND; WATER... POINT COTE, PRÉCIS: SUR TERRE; SUR L'EAU
DIRECTION OF FLOW... DIRECTION DU COURANT
LAKE, INTERMITTENT LAKE, PONDS... LAC; LAC INTERMITTENT; ETANGS
FLOODED LAND... MARIAS; BOIS MARIÉCADES
DIRTY RIVER BED WITH CHANNELS... LIT DE RIVIÈRE ASSÈCHE AVEC CHENAUX
STRONG BOG... FONDRIÈRE À FILAMENTS
TUNDRA, LAKES IN TUNDRA, POLYGOONS... TOUNDRA; LACS EN TOUNDRA; POLYGOÛNES DE TOUNDRA
RAPIDS; FALLS; RAPIDS... RAPIDS; CHUTES; RAPIDS
FORESHORE FLATS, SAND IN WATER... ESTRANS; SABLE SOUS L'EAU
ROCKS... ROCHES
DAM... BARRAGE
WHARF... QUAI
DITCH... FOSSE
CONTOURS... COURBES DE NIVEAU
APPROXIMATE CONTOURS... COURBES DE NIVEAU APPROXIMATIVES
DEPRESSION CONTOUR... COURBE DE CUVETTE
CLIFF... FALAISE
SPOT ELEVATION, APPROXIMATE: LAND; WATER... POINT COTE, APPROXIMATIF: SUR TERRE; SUR L'EAU
ESKER... ESKER
SAND, SAND DUNES... SABLE; DUNES DE SABLE
PALSA BOG... FONDRIÈRE DE PALSE
WOODED AREA, FOREST... SURFACE BOISÉE, FORÊT
CLEARED AREA... ESPACE DÉNUDÉ, CLAIRIÈRE

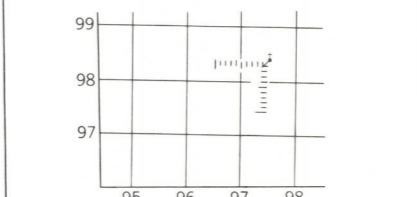
PHOTOGRAPHY PHOTOGRAPHIE

Table with 2 columns: COMPILATION, RESTITUTION. Rows show grid coordinates and dates like A-15118 10/55.

GRID ZONE DESIGNATION



EXAMPLE OF METHOD USED TO GIVE A REFERENCE TO NEAREST 100 METRES



REFERENCE POINT

CHURCH - ÉGLISE (see above)
EASTING: Read number on grid line immediately to left of point.
ABSCISSA: Note le chiffre de la ligne du quadrillage immédiatement à gauche du point.
Estimate tenths of a square from this line eastward to point.
Estimer le nombre de dixièmes du carré entre cette ligne et le repère en direction est.

ONE THOUSAND METRE

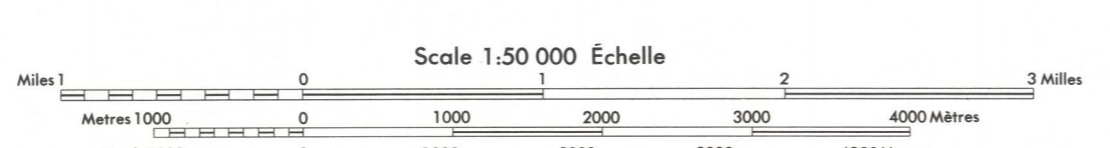
Table showing grid coordinates for 1000m squares: 64-1/10, 64-1/9, 54 L/12, 64-1/7, 64-1/8, 54 L/5, 64-1/2, 64-1/1, 54 L/4.

NOTE: GRID TICKS WITH NUMBERS IN BRACKETS OR WITHOUT NUMBERS INDICATE THE GRID REFERENCE.
LES TRAVIS NUMÉRÉS ENTRE PARENTHÈSES OU SANS NUMÉRO INDICENT LE QUADRILLAGE DE 1000 MÈTRES T.U.M.

PRODUCED BY THE SURVEYS AND MAPPING BRANCH, DEPARTMENT OF ENERGY, MINES AND RESOURCES, OTTAWA, PUBLIÉE PAR LE BRANCH DES LEVÉS ET DE LA CARTOGRAPHIE, MINISTÈRE DE L'ÉNERGIE, DES MINES ET DES RESSOURCES, OTTAWA, PUBLIÉE EN 1981.

ELEVATIONS IN METRES ABOVE MEAN SEA LEVEL. CONTOUR INTERVAL... 10 METRES. NORTH AMERICAN DATUM 1927. TRANSVERSE MERCATOR PROJECTION.

NARES LAKE MANITOBA



ALTITUDES EN MÈTRES. ÉQUIDISTANCE DES COURBES... 10 MÈTRES. SYSTEME DE RÉFÉRENCE GÉODÉSIQUE NORD-AMÉRICAIN 1927. PROJECTION TRANSVERSE DE MERCATOR.

ÉTABLI PAR LA DIRECTION DES LEVÉS ET DE LA CARTOGRAPHIE, MINISTÈRE DE L'ÉNERGIE, DES MINES ET DES RESSOURCES, OTTAWA, PUBLIÉE EN 1981.

ON PEUT OBTENIR DES RENSEIGNEMENTS SUR LE LIÉU ET LA LOCALITÉ EXACTE DES RÉPÈRES DE NIVELLEMENT LEVÉS ET DE LA CARTOGRAPHIE, OTTAWA, QU'ON LE VEUILLE. LE PLUS.