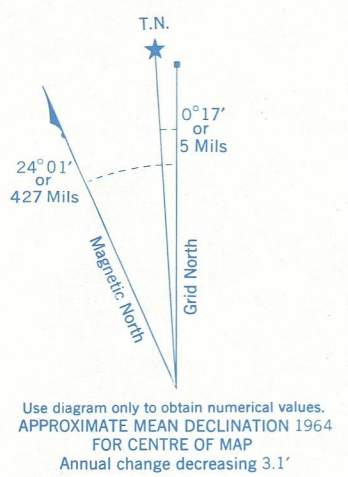





Refer to this map as: 22 F/10 E EDITION 1 ASE SERIES A 761



GRID ZONE DESIGNATION	19 U	100,000 M. SQUARE IDENTIFICATION	EF EE
-----------------------	------	----------------------------------	-------

TO GIVE A REFERENCE TO NEAREST 100 METRES

EXAMPLE: HOUSE

EASTING: Read number on grid line immediately to left of point	25
Estimate tenths of a square from this line eastward to point.	6
NORTHING: Read number on grid line immediately below point	96
Estimate tenths of a square from this line northward to point.	8
MILITARY GRID REFERENCE	25 69 68

(Nearest similar grid reference 100,000 metres (about 62 miles))

ONE THOUSAND METRE UNIVERSAL TRANSVERSE MERCATOR GRID ZONE 19

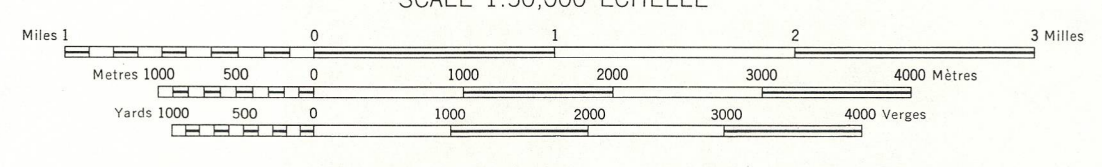
Compiled in 1963, by the SURVEYS AND MAPPING BRANCH, DEPARTMENT OF MINES AND TECHNICAL SURVEYS, from aerial photographs taken in 1953. Field surveys 1957 and 1959. Printed 1965.

Copies may be obtained from the Map Distribution Office, Department of Mines and Technical Surveys, Ottawa.

### LAC VARIN

SAGUENAY COUNTY - COMTE DE SAGUENAY  
QUÉBEC

SCALE 1:50,000 ÉCHELLE



Roads:	Routes:	more than 3 lanes	2 lanes
hard surface, all weather	parée, toute saison	more than 2 lanes	2 lanes
hard surface, all weather	parée, toute saison	less than 2 lanes	2 lanes
loose or stabilized surface, all weather	gravier aggloméré, toute saison	more than 2 lanes	2 lanes
loose surface, dry weather	de gravier, période sèche	less than 2 lanes	2 lanes
cut track	de terre		
trail or portage	sentier ou portage		
Railway, normal gauge, single track	Chemin de fer à voie unique (écartement normal)		
Horizontal control point, with elevation	Point géodésique avec cote	BM 157	
Bench mark, with elevation	Repère de nivellement avec cote	BM 157	

CONTOUR INTERVAL 50 FEET  
Elevations in Feet above Mean Sea Level  
North American Datum 1927  
Transverse Mercator Projection

ÉQUIDISTANCE DES COURBES 50 PIEDS  
Élévations en pieds au-dessus du niveau moyen de la mer  
Réseau géodésique nord-américain unifié (1927)  
Projection Transverse de Mercator

Some names on this map are not yet official. Corrections or additions are invited by the Surveys and Mapping Branch.

Certains noms inscrits sur cette carte ne sont pas encore officiels. La Direction des levés et de la cartographie saurait gré au public de lui signaler corrections et additions.

Rédigée en 1963, par la DIRECTION DES LEVÉS ET DE LA CARTOGRAPHIE, MINISTÈRE DES MINES ET DES RELEVÉS TECHNIQUES, d'après des photographies aériennes prises en 1953. Levés sur le terrain en 1957 et 1959. Imprimée en 1965.

Ces cartes sont en vente au Bureau de distribution des cartes, ministère des Mines et des Relevés techniques, Ottawa.

Building	Bâtiment	Barn	Grange
School	École	Post Office	Bureau de poste
Church	Église	Cemetery	Cimetière
Mine or Open cut	Mine ou fosse à ciel ouvert		
Lighthouse	Phare		
Power transmission line	Ligne de transport d'énergie		
River with bridge	Rivière avec pont		
Stream, intermittent or dry	Cours d'eau intermittent, ou à sec		
Lake intermittent, indefinite	Lac intermittent, rive imprévisible		
Marsh or Swamp	Marais ou marécage		
Depression contour	Courbes de coudette		

McGILL UNIVERSITY  
MAP COLLECTION  
OCT 18 1966  
GEOGRAPHY DEPARTMENT  
MONTREAL

TABLEAU D'ASSEMBLAGE DU SYSTÈME NATIONAL

68°15'	68°15'	68°15'
22 F/15 W	22 F/15 E	22 F/16 W
22 F/10 W	22 F/10 E	22 F/16 W
	LAC VARIN	
22 F/7 W	22 F/7 E	22 F/8 W
49°15'	49°15'	49°15'

INDEX TO ADJOINING SHEETS OF THE NATIONAL TOPOGRAPHIC SYSTEM

LAC VARIN  
22 F/10 E  
EDITION 1  
SUPERSEDED EDITION