



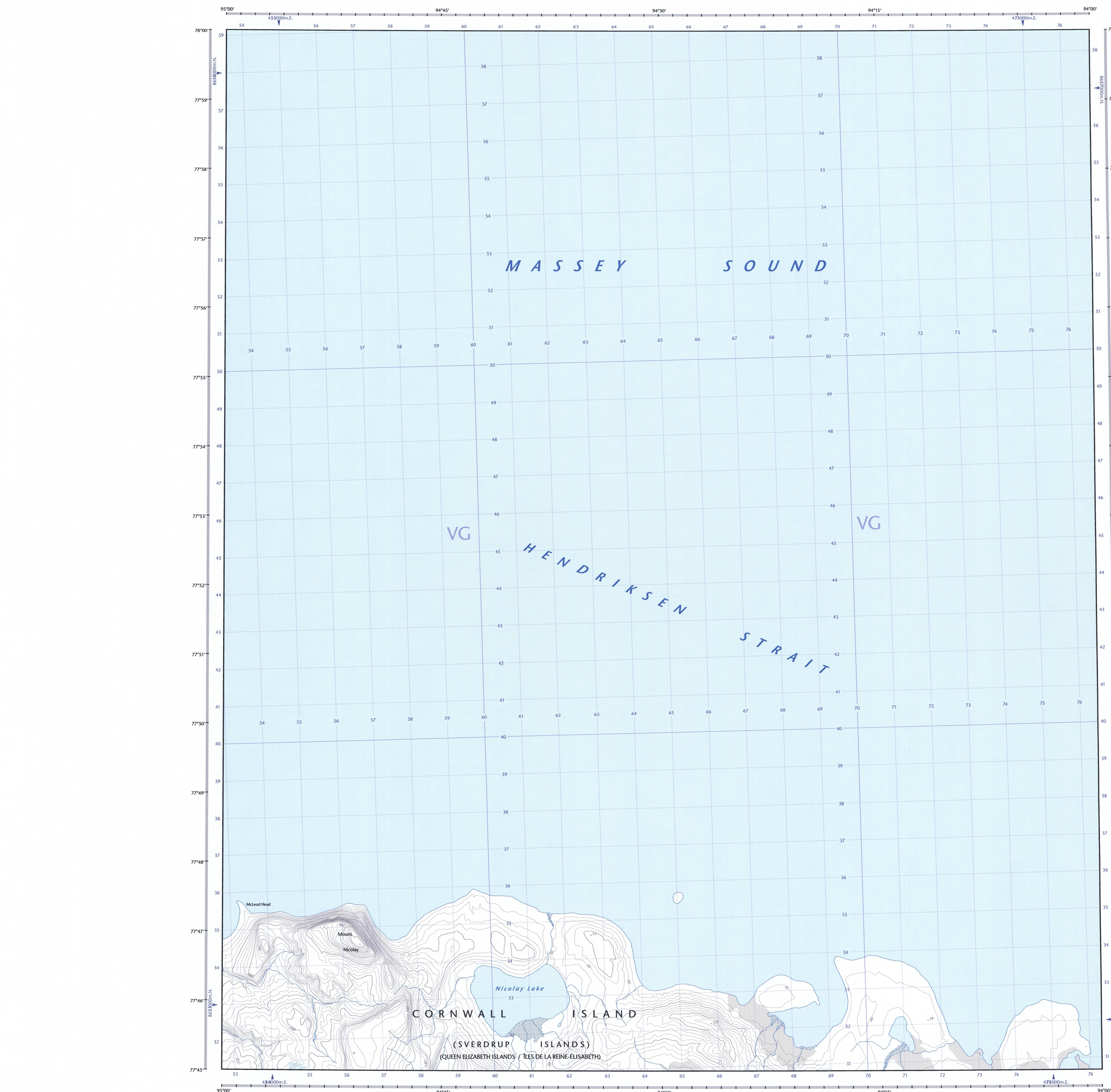

- Road: hard surface, more than 2 lanes; service centre
Route: revêtement dur, plus de 2 voies; centre de service
- Road: hard surface, 2 lanes; less than 2 lanes; overpass
Route: revêtement dur, 2 voies; moins de 2 voies; pont surélevé
- Road: loose or stabilized surface, all season, 2 lanes or more; less than 2 lanes
Route: de gravier, aggloméré, toute saison, 2 voies ou plus; moins de 2 voies
- Road: loose surface; dry weather; vehicle track or water road; trail; portage
Route: de gravier, temps sec; chemin de terre ou d'hiver; sentier; portage
- Highway interchange; highway route number; built-up area
Échangeur routier; numéro de route; agglomération
- Railway; single track; railway station; trestle; multiple tracks; turntable
Chemin de fer, voie unique; gare; chevalet; voies multiples; plaque tournante
- Railway, abandoned; railway yard
Chemin de fer, abandonné; gare de triage
- Rapid transit; rail; road; footbridge
Transport rapide; voie ferrée; route; passerelle
- Canopy; covered bridge; tunnel; bridge; movable bridge
Chaussée; pont couvert; tunnel; pont; pont mobile
- Boundary: international
Limite: internationale
- Boundary: provincial or territorial
Limite: provinciale ou territoriale
- Boundary: unurveyed provincial or territorial; area outline
Limite: provinciale ou territoriale non arpentée; surface délimitée
- Boundary: administrative; recreational
Limite: administrative; récréative
- Boundary: geographic; unurveyed geographic
Limite: géographique; géographique non arpentée
- Fort, wall, line
Fort, mur, clôture
- Power transmission line; multiple lines; submarine cable
Ligne de transport d'énergie; lignes multiples; câble sous-marin
- Pipeline: oil; natural gas
Pipeline: pétrole; gaz naturel
- Pipeline: multi-use; control valve; multiple lines
Pipeline: utilisation multiple; vane de contrôle; lignes multiples
- Pipeline underground: oil; natural gas; multi-use
Pipeline souterrain: pétrole; gaz naturel; utilisation multiple
- Mine; pit; sand, gravel, clay; quarry
Mine; sablière, gravillon, glaise; carrière
- Airport or airfield; runway; hard surface; loose surface; heliport
Aéroport ou aérodrome; piste d'envol; revêtement dur; de gravier; hélicoptère
- Chimney; industrial; flare stack; burner; height; lumberyard
Cheminée: industrielle; tourche, brûleur; hauteur; parc à bois déblisés
- Tank; water tank; radar antenna; radio telescope
Citernes; citernes d'eau; antenne radar; radiotélescope
- Silo; grain elevator; clearance tower
Silo; élévateur à grains; tour de dégagement
- Electric facility; oil or natural gas facility; wind-operated device
Installation électrique; installation pétrolière ou gazière; éolienne
- Tower; communication; fire; control
Tour: communication; incendie; contrôle
- Domestic waste; liquid waste; industrial solid deposit
Déchet domestique; déchet liquide; dépôt de solide industriel
- Lookout; historic; site; ruins; zoo
Belvédère; lieu historique; ruines; zoo
- Golf course; cartpath; all areas; sportsplex
Terrain de golf; terrain de camping; station de ski; centre sportif
- Aerial cableway; ski lift; sports track; arena
Télécabine; remontée-pente; piste de course; arène
- Building; unidentified buildings; religious; educational; cabin
Bâtiment: bâtiments non identifiés; religieux; d'enseignement; cabine
- Hospital; medical centre; senior citizens home; lodging
Hôpital; centre médical; résidence pour personnes âgées; gîte
- City hall; municipal hall; community centre
Hôtel de ville; salle municipale; centre communautaire
- Customs post; seager or warship station; cemetery
Poste de douane; poste de garde forestier ou poste de garde de parc; cimetière
- Court house; correctional institute
Palais de justice; établissement correctionnel
- Fire station; police station; armoury
Caserne de pompiers; poste de police; magasin militaire
- Washbody or shed; watercourse; discharging stream
Plan d'eau ou littoral; cours d'eau; cours d'eau disparaissant
- Navigation light; ferry route; navigation beacon
Feu de navigation; touron; balise de navigation
- Coast Guard station; seaplane anchorage; marina
Station de la garde côtière; mouillage d'hydravion; marina
- Fish ladder; dam; small; large; carrying road
Échelle à poissons; barrage; petit; grand; portage une route
- Dyke or seawall; wharf; breakwater
Dighe ou mur de protection; quais; brève-barrée
- Boat ramp; pier or dock
Rampe de mise à l'eau; jetée
- Drydock; slip; crib or abandoned bridge pier; boat
Cale sèche; cric; caisson ou pile de pont abandonné; gûte
- Canal; lock; spring
Canalet; barrage; source
- Reservoir; underground reservoir; fish pound
Réservoir; réservoir souterrain; viviers dans l'eau
- Dry river bed; sand in water; boulder flat; intermittent lake, slough
Lit de rivière à sec; sable dans l'eau; cailloux; lac intermittent; boudoir
- Rapids; falls
Rapiédes; chute
- Rocky ledge; rocky reef; rocks in water; exposed algal rock
Banc rocheux; récif; rochers dans l'eau; épave émerge
- Moraine; glacial debris; permanent snow and ice
Moraine; débris glaciaires; neige et glace permanentes
- Wetlands; marsh; muskeg; swamp; marsh in water; silted bog
Terres humides: marais, muskeg, marécage; marais dans l'eau; tourbière réticulée
- Tundra ponds; tundra polygons; peat bog
Fragas de tourbière; polygones de tourbière; tourbière à polse
- Sand; dunes; pingos; wooded area
Sable; dunes; pingos; forêts boisées
- Contour; index; intermediate; approximate
Courbe de niveau: mètre; intermédiaire; approximative
- Depression contour; spot elevation; cave
Courbe de contour; point coté; caverne

MOUNT NICOLAY

Nunavut



78°15'	59-F/4	59-F/3
78°00'	59-C/13	59-C/14
77°45'	59-C/12	59-C/11
77°30'	95°00'	94°00'



Produced on August 29, 2011, by the Centre for Topographic Information, Natural Resources Canada.
Établi le 29 août 2011, par le Centre d'information topographique, Ressources naturelles Canada.
The paper copy of this map meets the print quality standards of Natural Resources Canada when it bears a Certified Map Printer holographic label.
Le papier copié de cette carte respecte les normes de qualité d'impression de Ressources naturelles Canada quand elle porte l'étiquette holographique de l'imprimeur de cartes accrédité.

Map content validity dates
• Road network, Absent
• Hydrographic network, 2007
• Vegetation, Absent
• Buildings, Absent
• Boundaries, Absent
• Toponymy, 2004 - 2011

Detailed metadata can be found at: <http://GeoGratis.gc.ca>

For corrections, additions or comments concerning the content of this map, please contact Natural Resources Canada at: topo.mpr@NRCan.gc.ca
Visitez notre site Web: <http://cartes.NRCan.gc.ca>

© 2011, Her Majesty the Queen in Right of Canada.
This map is not to be used for air or marine navigation.

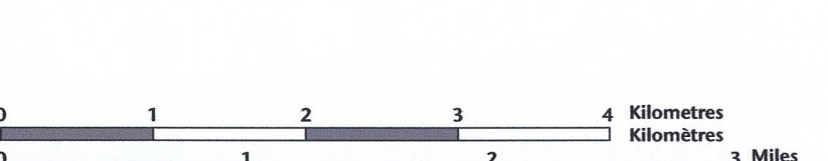
Dates de validité du contenu de la carte
• Réseau routier, Absent
• Réseau hydrographique, 2007
• Végétation, Absent
• Bâtiements, Absent
• Limites, Absent
• Toponymie, 2004 - 2011

Consultez les métadonnées détaillées sur: <http://GeoGratis.gc.ca>

Pour toutes corrections, additions ou commentaires concernant le contenu de cette carte, veuillez contacter Ressources naturelles Canada par courrier électronique à: cartes.topo@NRCan.gc.ca
Visitez notre site Web: <http://cartes.NRCan.gc.ca>

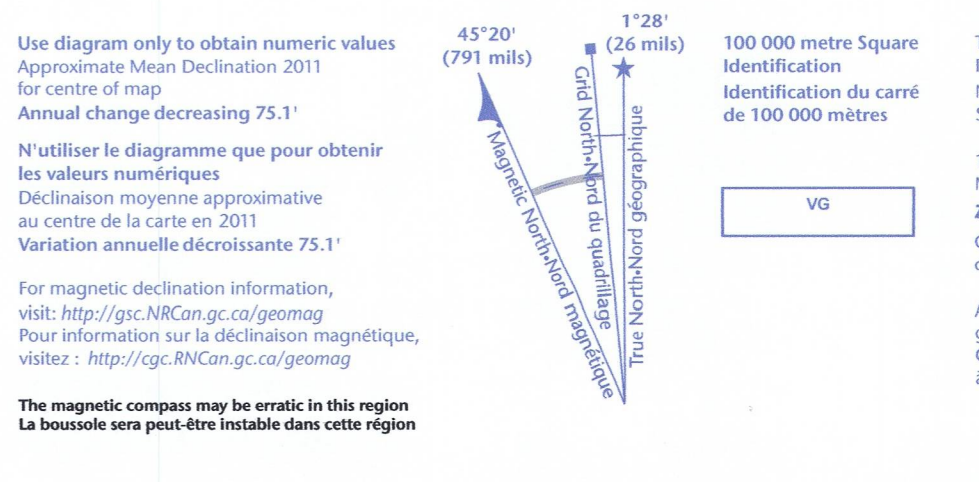
© 2011, Sa Majesté la Reine du chef du Canada.
Cette carte ne doit pas être utilisée pour la navigation aérienne ou maritime.

MOUNT NICOLAY
Nunavut



1 centimetre on the map represents 500 metres on the ground
Contour interval: 10 metres
Elevations in metres above Mean Sea Level

1 centimètre sur la carte représente 500 mètres au sol
Équidistance des courbes: 10 mètres
Altitudes en mètres au-dessus du niveau moyen de la mer



78°15'	59-F/4	59-F/3
78°00'	59-C/13	59-C/14
77°45'	59-C/12	59-C/11
77°30'	96°00'	95°00'

59-C/14
SCALE ÉCHELLE 1:50 000 EDITION ÉDITION 01

1000 metre Universal Transverse Mercator Grid
Système de référence nord-américain 1983
1000 metres Universal Transverse Mercator Grid
Zone 13
Quadrillage universel transverse de Mercator de 1000 mètres

Printed map / Carte imprimée
Cat. no. / No. de cat.
M16-2/09P14
ISBN 978-0-662-6673-8

Digital map / Carte numérique
Cat. no. / No. de cat.
M16-2/09P14 PDF
ISBN 978-1-005-5341-4