

LEGEND - LÉGENDE

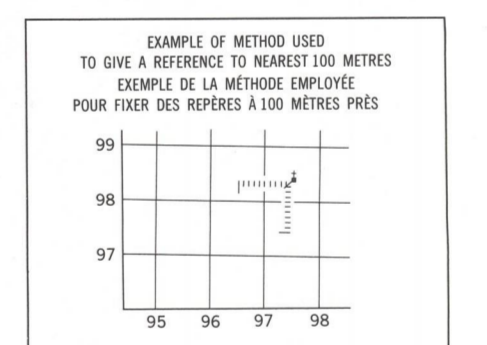
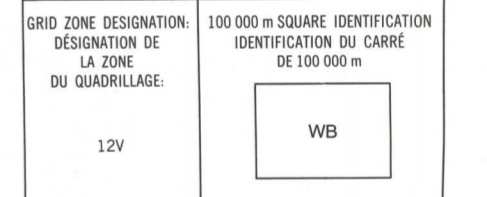
- ROAD, HARD SURFACE, ALL WEATHER... ROUTE, SURFACE DURCIE, TOUTES SAISONS
ROAD, LOOSE SURFACE... ROUTE, SURFACE DE GRAVIER
CART TRACK, WINTER ROAD... CHEMIN DE CHARROU, ROUTE D'HIVER
TRAIL, CUT LINE, PORTAGE... SENTIER, PERÇÉE OU PORTAGE
BUILT-UP AREA... AGGLOMÉRATION
RAILWAY, SIDING, STATION, STOP... CHEMIN DE FER, VOIE D'ÉVITEMENT, STATION, ARRÊT
BRIDGE... PONT
SEAPLANE BASE, SEAPLANE ANCHORAGE... BASE D'HYDROAVIONS; ANCRAGE D'HYDROAVIONS
HOUSE, BARN... MAISON; GRANGE
CHURCH, SCHOOL, POST OFFICE... ÉGLISE; ÉCOLE; BUREAU DE POSTE
TOWER, FIRE, COMMUNICATION... TOUR; FEU, COMMUNICATION
WELL, OIL, GAS, TANK, WATER... PUITS; PÉTROLE, GAZ; RÉSERVOIR; EAU
POWER TRANSMISSION LINE... LIGNE DE TRANSPORT D'ÉNERGIE
MINE, GRAVEL PIT... MINE; CARRIÈRE DE GRAVIER
CUTTING, EMBANKMENT... DÉBLAI; REMBLAI
INTERNATIONAL, PROVINCIAL BOUNDARY WITH MONUMENT... FRONTIÈRE INTERNATIONALE, LIMITE PROVINCIALE AVEC BOISSE
PROVINCIAL BOUNDARY, UNSURVEYED... FRONTIÈRE PROVINCIALE, NON APPRÉHÉE
COUNTY, DISTRICT BOUNDARY... LIMITE DE COMTE OU DE DISTRICT
TOWNSHIP, PARISH BOUNDARY... LIMITE DE CANTON, DE PARROISSE
MUNICIPALITY BOUNDARY... LIMITE DE MUNICIPALITÉ
RESERVE, SANCTUARY, PARK, ETC. BOUNDARY... LIMITE DE RÉSERVE, SANCTUAIRES, PARCS, ETC.
OUTLINED LANDMARK AREA, BOUNDARY APPROXIMATE, ETC... LIMITE DE SURFACE RÉFÈRE, LIMITE APPROXIMATIVE, ETC.
D.L.S. TOWNSHIP CORNER, SURVEYED, UNSURVEYED... COIN DE CANTON (A.T.C.), APPRÉHÉE, NON APPRÉHÉE
D.L.S. SECTION CORNERS... CONS DE SECTION (A.T.C.)
HORIZONTAL CONTROL POINT... POINT DE CONTRÔLE PLANIMÉTRIQUE
BENCH MARK WITH ELEVATION... RÉFÈRE DE NIVELLEMENT AVEC COTE
SPOT ELEVATION, PRECISE... POINT CÔTÉ, PRÉCIS
STREAM OR SHORELINE, INDEFINITE... COURS D'EAU OU RIVE, IMPRÉCIS
LAKE, INTERMITTENT LAKES... LAC; LACS INTERMITTENTS
FLOODED LAND... TERRAIN INONDÉ
MARSH; SWAMP (WOODED), STRING BOG... MARAIS; BOISÉ MARÉCAGEUX; FONDRIÈRE À FILAMENTAUX
DRY RIVER BED WITH CHANNELS... LIT DE RIVIÈRE ASSÈCHÉ AVEC CHENAUX
RAPIDS, FALLS, RAFTS... RAPIDES; CHUTES; RAFTS
FORESHORE FLATS, SAND IN WATER, ROCKS... ESTRANS; SABLE SOUS L'EAU; ROCHERS
TUNDRA, LAKES IN TUNDRA, POLYGONS... TOUNDRA; LACS EN TOUNDRA; POLYÈMES DE TOUNDRA
PALSA BOG... FONDRIÈRE DE PALSA
DAM, WHARF... BARRAGE; QUAI
ICEFIELD (GLACIER); MORANE... CHAMP DE GLACE (GLACIER); MORANE
PINGO... PINGO
DITCH... FOSSE
CONTOURS... COURBES DE NIVEAU
APPROXIMATE CONTOURS... COURBES DE NIVEAU APPROXIMATIVES
DEFINITION CONTOUR... COURBE DE CUVETTE
CLIFF... FALAISE
SPOT ELEVATION, APPROXIMATE, LAND, WATER... POINT CÔTÉ, APPROXIMATIF, SUR TERRE, SUR L'EAU
ESKER... ESKER
SAND, SAND DUNES, RAISED BEACHES... SABLE; DUNES DE SABLE; PLAGES SURÉLEVÉES
HISTORIC SITE... LIEU HISTORIQUE
WOODED AREA, FOREST, CLEARED AREA... SURFACE BOISÉE, FORÊT; ESPACE DÉNUDÉ, CLAIRIÈRE

GLOSSARY - GLOSSAIRE

FOURTH MERIDIAN... QUATRIÈME MÉRIDIEN

PHOTOGRAPHY PHOTOGRAPHIE

Table with columns for COMPILATION and RESTITUTION, listing grid coordinates and dates (e.g., A-15096 9/55, A-15151 8/55).

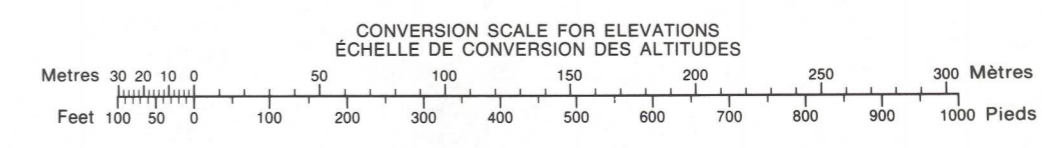


REVISION

Table with columns for REVISION, listing grid coordinates and dates (e.g., AS-2618 9/82, AS-2618 8/82).

REFERENCE POINT CHURCH - EGLISE (01-06884)
EASTING: Read number on grid line immediately to left of point.
ABSCISSE: Note le chiffre de la ligne de quadrillage immédiatement à gauche du repère.
Estimate length of a square from this line eastward to point.
Estime le nombre de divisions du carré entre cette ligne et le repère en direction est.
NORTHING: Read number on grid line immediately below point.
ORDONNÉE: Note le chiffre de la ligne de quadrillage immédiatement en dessous du repère.
Estimate length of a square from this line northward to point.
Estime le nombre de divisions du carré entre cette ligne et le repère en direction nord.
GRID REFERENCE: 975984
RÉFÉRENCE AU QUADRILLAGE: 975984
Nearest similar grid reference 100 000 metres.
La prochaine référence similaire est à 100 000 mètres.

Table showing grid coordinates for 1:50,000 scale: 75 D/2, 75 D/1, 75 C/4, 74 M/15, 74 M/16, 74 N/13, 74 M/10, 74 M/9, 74 N/12.



PRODUCED BY THE SURVEYS AND MAPPING BRANCH, DEPARTMENT OF ENERGY, MINES AND RESOURCES, OTTAWA, PUBLIÉE EN 1985.
COPIES MAY BE OBTAINED FROM THE CANADA MAP OFFICE, DEPARTMENT OF ENERGY, MINES AND RESOURCES, OTTAWA, OR YOUR NEAREST MAP DEALER.
© 1985, HER MAJESTY THE QUEEN IN RIGHT OF CANADA, DEPARTMENT OF ENERGY, MINES AND RESOURCES.

ELEVATIONS IN FEET ABOVE MEAN SEA LEVEL
CONTOUR INTERVAL... 50 FEET
NORTH AMERICAN DATUM 1987
TRANSVERSE MERCATOR PROJECTION
INFORMATION CONCERNING BENCH MARKS AND HORI- ZONTAL CONTROL POINTS: S'adresser au BUREAU GÉODÉSIQUE, DIRECTION DES LEVÉS ET DE LA CARTO- GRAPHIE, OTTAWA.

ANDREW LAKE
ALBERTA SASKATCHEWAN
NORTHWEST TERRITORIES TERRITOIRES DU NORD-OUEST
Scale 1:50 000 Échelle
Miles 1 0 1000 2000 3000 4000 Metres

ALTITUDES EN PIEDS
ÉQUIDISTANCE DES COURBES... 50 PIEDS
SYSTÈME DE RÉFÉRENCE GÉODÉSIQUE NORD-AMÉRICAIN 1987
PROJECTION TRANSVERSE DE MÉRIDIEN
POUR TOUT RENSEIGNEMENT CONCERNANT LES RÉPÈRES DE NIVEAU, LES POINTS DE CONTRÔLE PLANIMÉTRIQUE, LES GÉODÉSIQUES, DIRECTION DES LEVÉS ET DE LA CARTO- GRAPHIE, OTTAWA.
CETTE RÉGION EST RECOUVERTE DE FORÊTS.

ÉTABLI PAR LA DIRECTION DES LEVÉS ET DE LA CARTOGRAPHIE, MINISTÈRE DE L'ÉNERGIE, DES MINES ET DES RESSOURCES, OTTAWA, LE 15 DÉCEMBRE 1985.
CES CARTES SONT EN VENTE AU BUREAU DES CARTES DU CANADA, MINISTÈRE DE L'ÉNERGIE, DES MINES ET DES RESSOURCES, OTTAWA, OU CHEZ LE Vendeur LE PLUS PRÈS.
© 1985, SA MAJESTÉ LA REINE DU CHEF DU CANADA, MINISTÈRE DE L'ÉNERGIE, DES MINES ET DES RESSOURCES.