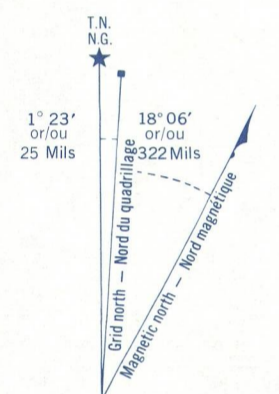

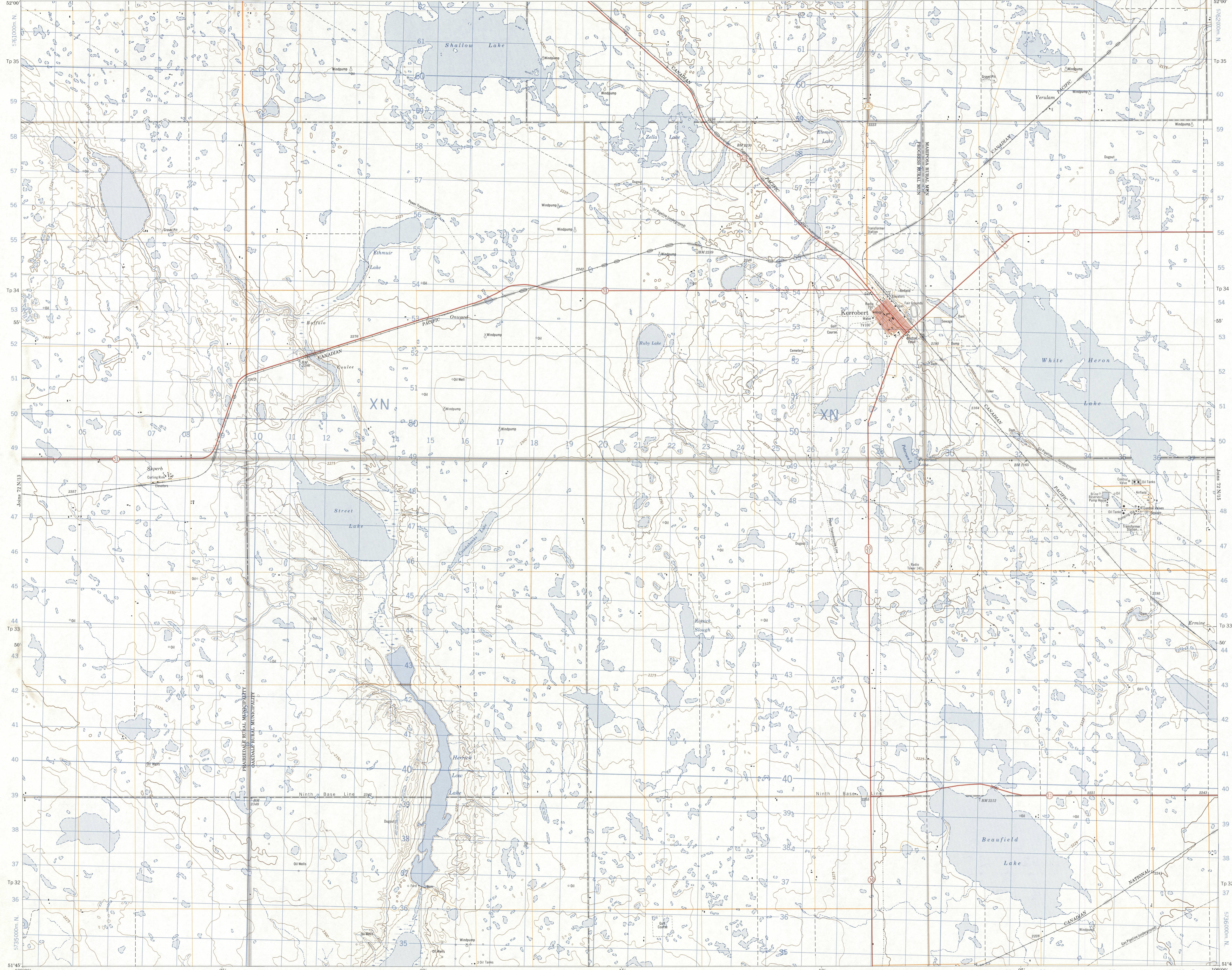


CANADA

EDITION 2

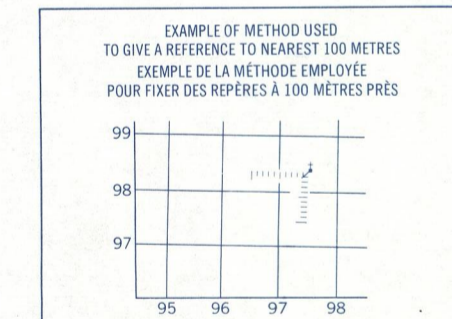
Military users, refer to this map as: MAP 72N/14 CARTE
 Série A 742 SÉRIE
 Références de cette carte pour usage militaire: ÉDITION 2 MCE ÉDITION



Use diagram only to obtain numerical values
 APPROXIMATE MEAN DECLINATION 1974
 FOR CENTRE OF MAP
 Annual change decreasing 2.1'
 Utiliser le diagramme que pour obtenir les valeurs numériques
 DÉCLINAISON MÉDIALE APPROXIMATIVE
 AU CENTRE DE LA CARTE EN 1974
 Variation annuelle: décroissante 2.1'

ONE THOUSAND METRE
 UNIVERSAL TRANSVERSE MERCATOR GRID
 ZONE 12
 QUADRILLAGE DE MILLE MÈTRES
 TRANSVERSE UNIVERSEL DE MERCATOR


GRID ZONE DESIGNATION DESIGNATION DE LA ZONE DE QUADRILLAGE	100,000 M SQUARE IDENTIFICATION IDENTIFICATION DE LA CARTE DE 100,000 M.
12 U	XN



REFERENCE POINT CHURCH - EGLISE (see above or below)
 POINT DE RÉFÉRENCE
 EASTING: Read number on grid line immediately to left of point.
 LECTURE: Lire le chiffre de la ligne de quadrillage immédiatement à gauche du point.
 Estimate tenths of a square from this line eastward to point.
 Estimer le nombre de dixièmes de carré entre cette ligne et le repère en direction est.
 NORTHING: Read number on grid line immediately below point.
 LECTURE: Lire le chiffre de la ligne de quadrillage immédiatement en-dessous du point.
 Estimate tenths of a square from this line northward to point.
 Estimer le nombre de dixièmes de carré entre cette ligne et le repère en direction nord.
 GRID REFERENCE: 97984
 RÉFÉRENCE AU QUADRILLAGE: 97984
 Means center coordinates 100,000 metres (328,084 feet) from the
 La position référence centrale est à 100,000 mètres (328,084 pieds)

Produced by the SURVEYS AND MAPPING BRANCH
 DEPARTMENT OF ENERGY, MINES AND RESOURCES
 Digitized from aerial photographs taken in 1970. Check
 1972. Printed 1975.
 Copies may be obtained from the Canada Map Office,
 Department of Energy, Mines and Resources, Ottawa,
 or your nearest map dealer.
 © Canada Copyright Reserved 1975.

Roads:	Routes:	3.0 metres (10 feet)	3.0 metres (10 feet)
hard surface, all weather	pavée, toute saison	2.0 metres (6 feet 6 inches)	2.0 metres (6 feet 6 inches)
hard surface, all weather	pavée, toute saison	1.5 metres (4 feet 9 inches)	1.5 metres (4 feet 9 inches)
loose or stabilized surface, all weather	gravier aggloméré, toute saison	1.0 metres (3 feet 3 inches)	1.0 metres (3 feet 3 inches)
loose surface, dry weather and	de gravier, temps sec et	0.5 metres (1 foot 6 inches)	0.5 metres (1 foot 6 inches)
undisclosed stream	hors trace coule	0.2 metres (6 inches)	0.2 metres (6 inches)
cart track	de terre		
trail or portage	sentier ou portage		



KERROBERT
 SASKATCHEWAN
 WEST OF THIRD MERIDIAN - OUEST DU TROISIÈME MÉRIDIEN

This Provisional Map is equivalent to a standard
 map in accuracy of content.
 Some names on this map are not yet official.
 Corrections or additions are invited by the
 Geog. and Mapping Branch.

Cette carte provisoire équivaut à une carte régulière
 au point de vue de précision de l'information.
 Certains noms inscrits sur cette carte ne sont
 pas encore officiels. La direction des lieux et
 de la cartographie saurait être au public de lui
 suggérer des corrections et additions.
 ÉQUIVALENCE DES COURES 25 PIEDS
 Elevations in feet above Mean Sea Level
 North American Datum 1957
 Transverse Mercator Projection

Établie par le DIRECTION DES LEVÉS ET DE LA CARTOGRAPHIE
 MINISTÈRE DE L'ÉNERGIE, DES MINES ET DES RESSOURCES
 Mise à jour à l'aide de photographies aériennes prises en 1970. Vérification
 des cartes en 1975. Imprimé en 1975.
 Ces cartes sont en vente au Bureau des Cartes du Canada,
 ministère de l'Énergie, des Mines et des Ressources, Ottawa,
 ou chez le vendeur le plus proche.
 © Canada 1975. Tous droits réservés.

SUPERSEDED
 EDITION

72N/14
 EDITION 2

