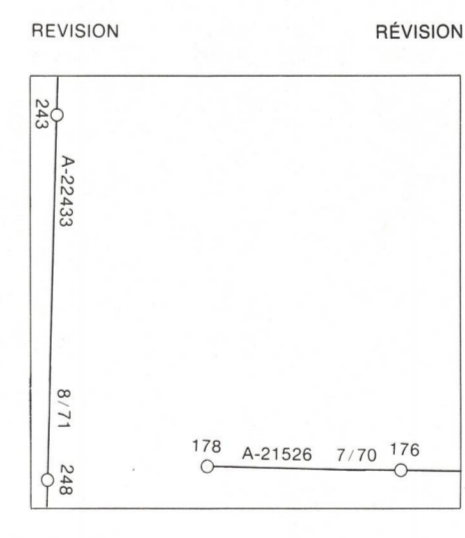




LEGEND - LÉGENDE

- ROADS AND RELATED FEATURES**
  - HARD SURFACE, ALL WEATHER
  - LOOSE SURFACE
  - CART TRACK, WINTER ROAD OR ROAD UNDER CONSTRUCTION
  - TRAIL, CUT LINE, PORTAGE
  - BUILT-UP AREA
  - RAILWAY, SIDING, STATION, STOP
  - BRIDGE
  - SEAPLANE BASE, ANCHORAGE
- LANDMARK FEATURES**
  - HOUSE, BARN
  - CHURCH, SCHOOL
  - POST OFFICE
  - HISTORICAL SITE
  - TOWERS: FIRE, RADIO
  - WELL; OIL, GAS
  - TANK; OIL, GASOLINE, WATER
  - TELEPHONE LINE
  - POWER TRANSMISSION LINE
  - MINE
  - CUTTING, EMBANKMENT
  - GRAVEL PIT
- BOUNDARIES AND SURVEY CONTROL**
  - INTERNATIONAL, PROVINCIAL, BOUNDARY MONUMENT
  - COUNTY, DISTRICT
  - TOWNSHIP, PARISH - SURVEYED
  - TOWNSHIP, DLS - SURVEYED, UNSURVEYED
  - MUNICIPALITY
  - INDIAN RESERVE, PARK, ETC.
  - HORIZONTAL SURVEY POINT
  - BENCH MARK
  - SPOT ELEVATION, ELEVATION APPROXIMATE
- DRAINAGE AND RELATED FEATURES**
  - STREAM, SHORELINE, INDEFINITE
  - DIRECTION OF FLOW
  - LAKE, INTERMITTENT LAKE
  - INUNDATED LAND
  - MARSH, SWAMP (WOODED)
  - DRY RIVER BED WITH CHANNELS
  - SAND; ABOVE, IN WATER
  - STRING BOG
  - TUNDRA, POWER POLYTONS
  - RAPIDS, FALLS, RAPIDS
  - FORESHORE FLATS
  - ROCK
  - DAM
  - WHARF
  - DITCH
  - APPROXIMATE CONTOUR
  - DEPRESSION
  - ESKER
  - PINGO
  - SAND, SAND DUNES
  - PALSA BOG
  - WOODED AREA
  - CLEARED AREA
- ROUTES ET OUVRAGES CONNEXES**
  - SURFACE DURE, TOUTES SAISONS
  - GRAVIER
  - CHEMIN DE TERRE, D'HIVER OU CHEMIN EN CONSTRUCTION
  - SENTIER, PERCÉE, PORTAGE
  - AGGLOMÉRATION
  - CHEMIN DE FER, VOIE D'ÉVÈTEMENT, GARE, ARRÊT
  - PONT
  - HYDROAÉROPORT, MOULAGE
- POINTS DE REPÈRE**
  - MAISON, GRANGE
  - ÉGLISE, ÉCOLE
  - BUREAU DE POSTE
  - LIEU HISTORIQUE
  - TOURS: FEU, RADIO
  - PUITS: PÉTROLE, GAZ
  - RÉSERVOIR: PÉTROLE, ESSENCE, EAU
  - LIGNE TÉLÉPHONIQUE
  - LIGNE DE TRANSPORT D'ÉNERGIE
  - MINE
  - TRANCHÉE, REMBLAI
  - FOSSE DE GRAVIER
- FRONTIÈRES ET POINTS DE RÉFÉRENCES**
  - INTERNATIONALE, PROVINCIALE, BORNÉ FRONTIÈRE
  - COMTE, DISTRICT
  - CANTON, PAROISSE - ARPENTE - NON ARPENTE
  - MUNICIPALITÉ
  - RÉSERVE INDIENNE, PARC, ETC.
  - REPÈRE PLANIMÉTRIQUE
  - REPÈRE DE NIVELLEMENT
  - POINT COTÉ, ÉLEVATION APPROXIMATIVE
- DRAINAGE ET OUVRAGES CONNEXES**
  - COURS D'EAU, RIVE, IMPRÉCISE
  - DIRECTION DU COURANT
  - LAC, LAC INTERMITTENT
  - TERRAIN INONDÉ
  - MARAIS, MARECAGE (BOISÉ)
  - LIT DE COURS D'EAU TARI AVEC CHENAUX
  - SABLE; AU DESSUS, DANS L'EAU
  - MARECAGES EN ENFILADE
  - TOURRA, ÉTANGS, SOLS POLYTONAUX
  - RAPIDES, CHUTES, RAPIDES
  - ESTRANS
  - ROCK
  - BARRAGE
  - QUAI
  - FOSSE
- RELIEF FEATURES**
  - CONTOURS
  - APPROXIMATE CONTOUR
  - DEPRESSION
  - ESKER
  - PINGO
  - SAND, SAND DUNES
  - PALSA BOG
  - WOODED AREA
  - CLEARED AREA
- RELIEF**
  - COURBE DE NIVEAU
  - COURBE DE NIVEAU APPROXIMATIVE
  - COURBE DE CUVETTE
  - ESKER
  - PINGO
  - SABLE, DUNES
  - PALSA BOG
  - REGION BOISEE
  - REGION DEBOISEE

PHOTOGRAPHY PHOTOGRAPHIE

COMPILED	RESTITUTION
A-18042	6/63
A-17428	8/61
A-17428	8/61
A-17441	9/61



REFERENCE POINT CHURCH - ÉGLISE (as above) (ci-dessus)

POINT DE REPÈRE

EASTING: Read number on grid line immediately to left of point.

LONGITUDE EST: Note le chiffre de la ligne du quadrillage immédiatement à gauche du repère.

Estimate tenths of a square from this line eastward to point: Estimer le nombre de dixièmes du carré entre cette ligne et le repère en direction est.

NORTHING: Read number on grid line immediately below point.

LATITUDE NORD: Note le chiffre de la ligne du quadrillage immédiatement en-dessous du repère.

Estimate tenths of a square from this line northward to point: Estimer le nombre de dixièmes du carré entre cette ligne et le repère en direction nord.

GRID REFERENCE SAMPLE: 984 979084

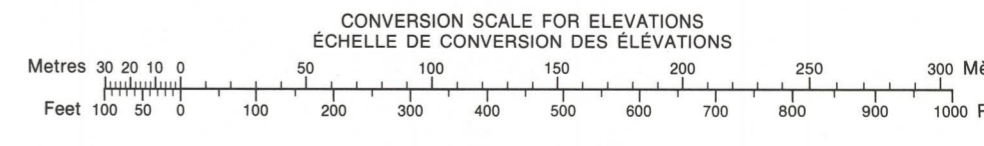
Nearest similar grid reference 300,000 metres (about 63 miles) La prochaine référence semblable est à 300,000 mètres (environ 63 milles)

ONE THOUSAND METRE UNIVERSAL TRANSVERSE MERCATOR GRID

ZONE 10

QUADRILLAGE DE MILLE MÈTRES UNIVERSEL TRANSVERSE DE MERCATOR

95 J/2	95 J/1	95 I/4
95 G/15	95 G/16	95 H/13
95 G/10	95 G/9	95 H/12



PRODUCED BY SURVEYS AND MAPPING BRANCH, DEPARTMENT OF ENERGY, MINES AND RESOURCES, OTTAWA, 1973.

CANTOUR INTERVAL 25 FEET

© CANADA COPYRIGHTS RESERVED 1973.

INTERIM CORRECTIONS 1988

COPIES MAY BE OBTAINED FROM THE MAP DISTRIBUTION OFFICE, DEPARTMENT OF ENERGY, MINES AND RESOURCES, OTTAWA.


NORTH AMERICAN DATUM 1927

TRANSVERSE MERCATOR PROJECTION

MARTIN HILLS

DISTRICT OF MACKENZIE

NORTHWEST TERRITORIES



DES CARTES SONT EN VENTE AU BUREAU DE DISTRIBUTION DES CARTES, MINISTÈRE DE L'ÉNERGIE, DES MINES ET DES RESSOURCES, OTTAWA, EN 1973.

SYSTÈME DE RÉFÉRENCE GÉODÉSIQUE NORD-AMÉRICAIN 1927

PROJECTION TRANSVERSE DE MERCATOR

ÉTABLI PAR LA DIRECTION DES LEVÉS ET DE LA CARTOGRAPHIE, MINISTÈRE DE L'ÉNERGIE, DES MINES ET DES RESSOURCES, OTTAWA, EN 1973.

ÉQUIDISTANCE DES COURBES 25 PIEDS

© CANADA 1973. TOUS DROITS RÉSERVÉS.

CORRECTIONS PROVISOIRES 1988

ROADS - ROUTES

hard surface - pavée

loose surface - de gravier

2 lanes or more - 2 voies ou plus

less than 2 lanes - moins de 2 voies

dry weather - temps sec

cart track - de terre

trail - sentier