

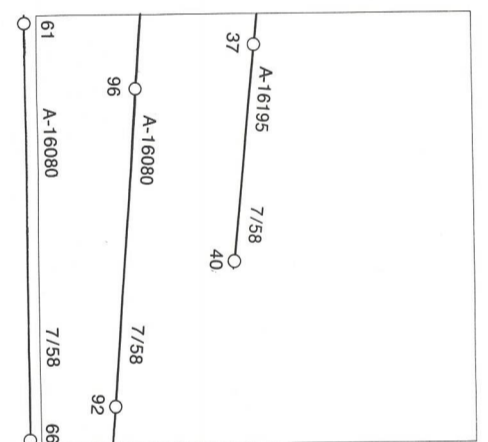
LEGEND - LÉGENDE

Legend table with two columns: English and French descriptions of symbols for roads, railways, bridges, rivers, and other features. Includes symbols for contour lines, spot elevations, and various types of terrain.

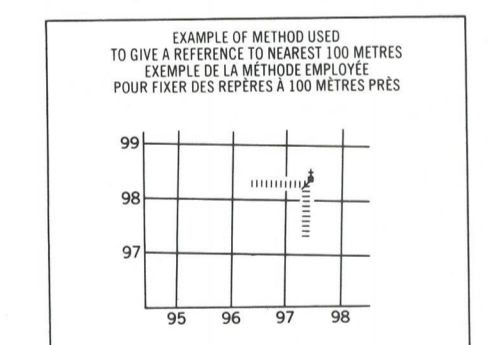
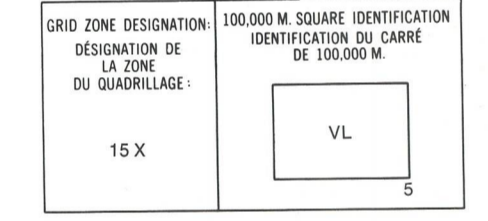

GLOSSARY - GLOSSAIRE

RAISED BEACHES PLACES SURELEVÉES

PHOTOGRAPHY PHOTOGRAPHIE



REVISION



REFERENCE POINT CHURCH - ÉGLISE (see above) (voir ci-dessus) EASTING: Read number on grid line immediately to left of point. L'ESTIMATION EST: Note le chiffre de la ligne de quadrillage immédiatement à gauche du repère. Estimate length of a square from this line eastward to the point. Estimer le nombre de divisions du carré entre cette ligne et le repère en direction est: 15. 97 98 NORTHING: Read number on grid line immediately below point. L'ESTIMATION NORD: Note le chiffre de la ligne de quadrillage immédiatement en dessous du repère. Estimate length of a square from this line northward to the point. Estimer le nombre de divisions du carré entre cette ligne et le repère en direction nord: 15. 96 97 98 GRID REFERENCE SAMPLE 975984

ONE THOUSAND METRE UNIVERSAL TRANSVERSE MERCATOR GRID ZONE 15 QUADRILLAGE DE MILLE MÈTRES UNIVERSEL TRANSVERSE DE MERCATOR

Grid reference table with columns for Easting and Northing coordinates: 58 B/11, 58 B/10, 58 B/9, 58 B/6, 58 B/7, 58 B/3, 58 B/2.


The 1979 MAGNETIC BEARING is 38°56' (892 mils) WEST OF GRID NORTH. ANNUELLE CHANGÉE DÉCROISSANTE 74.4' GRID NORTH is 0°20' (40 mils) WEST OF TRUE NORTH for centre of map. Le REPERE MAGNÉTIQUE en 1979 est à 38°56' (892 mils) OUEST DU NORD DU QUADRILLAGE. VARIATION ANNUELLE DÉCROISSANTE 74.4' NORD DU QUADRILLAGE est 0°20' (40 mils) à l'ouest du NORD GÉOGRAPHIQUE au centre de la carte.

THE MAGNETIC COMPASS IS LIKELY TO BE USELESS IN THIS AREA LA BOUSSOLE SERA PROBABLEMENT INUTILE DANS CETTE RÉGION

PRODUCED BY THE SURVEYS AND MAPPING BRANCH, DEPARTMENT OF ENERGY, MINES AND RESOURCES, OTTAWA. INFORMATION CURRENT AS OF 1968. COPIES MAY BE OBTAINED FROM THE CANADA MAP OFFICE, DEPARTMENT OF ENERGY, MINES AND RESOURCES, OTTAWA, OR YOUR NEAREST MAP DEALER. © 1978, HER MAJESTY THE QUEEN IN RIGHT OF CANADA, DEPARTMENT OF ENERGY, MINES AND RESOURCES.

ELEVATIONS IN METRES ABOVE MEAN SEA LEVEL CONTOUR INTERVAL 10 METRES NORTH AMERICAN DATUM 1927 TRANSVERSE MERCATOR PROJECTION

FEARNALL BAY DISTRICT OF FRANKLIN NORTHWEST TERRITORIES Scale 1:50,000 Échelle



ELEVATIONS IN METRES AU-DESSUS DU NIVEAU MOYEN DE LA MER EQUIDISTANCE DES COURBES 10 MÈTRES SYSTÈME DE RÉFÉRENCE GÉODÉSIQUE NORD-AMÉRICAIN 1927 PROJECTION TRANSVERSE DE MERCATOR

ON PEUT OBTENIR DES RENSEIGNEMENTS SUR LE LIEU ET L'ALTITUDE EXACTE DES REPERES DE NIVELLEMENT EN ÉCRIVANT AUX LEVÉS GÉODÉSIQUES, DIRECTION DES LEVÉS ET DE LA CARTOGRAPHIE, OTTAWA.

ÉTABLI PAR LA DIRECTION DES LEVÉS ET DE LA CARTOGRAPHIE, MINISTÈRE DE L'ÉNERGIE, DES MINES ET DES RESSOURCES, OTTAWA, EN 1978. RENSEIGNEMENTS À JOUR EN 1968. CES CARTES SONT EN VENTE AU BUREAU DES CARTES DU CANADA, MINISTÈRE DE L'ÉNERGIE, DES MINES ET DES RESSOURCES, OTTAWA, OU CHEZ LE VENDEUR LE PLUS PRÈS. © 1978, SA MAJESTÉ LA REINE DU QUÉBEC DU CANADA, MINISTÈRE DE L'ÉNERGIE, DES MINES ET DES RESSOURCES.

