

- Road: hard surface, more than 2 lanes; service centre
- Road: revêtement dur, plus de 2 voies; centre de service
- Road: hard surface, 2 lanes; less than 2 lanes; shoulder
- Road: revêtement dur, 2 voies; moins de 2 voies; épaule
- Road: hard surface, street, loose or stabilized surface, street; conduit bridge
- Road: revêtement dur, rue; de gravier, aggloméré, rue; pont de cavallière
- Road: loose or stabilized surface, all season, 2 lanes or more; less than 2 lanes
- Road: de gravier, aggloméré, toute saison, 2 voies ou plus; moins de 2 voies
- Road: loose surface, dry weather; vehicle track or winter road; track; passage
- Road: de gravier, temps sec; chemin de terre ou d'hiver; sentier; passage
- Highway interchange; highway route number; built-up area
- Échangeur routier; numéro de route; agglomération
- Railway; single track; railway station; trestle; multiple tracks; turntable
- Chemin de fer, voie unique; gare; chevalet; voies multiples; plaque tournante
- Railway; abandoned; railway yard
- Chemin de fer, abandonné; gare de triage
- Rapid transit; rail; road; footbridge
- Transport rapide; voie ferrée; route; passerelle
- Caneway; covered bridge; tunnel; bridge; movable bridge
- Chaussée; pont couvert; tunnel; pont; pont mobile
- Boundary: provincial or territorial
- Limite: provinciale ou territoriale
- Boundary: provincial or territorial; area outline
- Limite: provinciale ou territoriale non arpentée; surface délimitée
- Boundary: administrative; recreational
- Limite: administrative; récréative
- Boundary: geographic; unsurveyed geographic
- Limite: géographique; géographique non arpentée
- Fort; wall; fence
- Fort; mur; clôture
- Power transmission line; multiple lines; submarine cable
- Ligne de transport d'énergie; lignes multiples; câble sous-marin
- Pipeline; oil; natural gas
- Pipeline: pétrole; gaz naturel
- Pipeline; multi-use; control valve; multiple lines
- Pipeline: utilisation multiple; valve de contrôle; lignes multiples
- Pipeline underground; oil; natural gas; multi-use
- Pipeline souterrain: pétrole; gaz naturel; utilisation multiple
- Mine; pit; sand, gravel, clay; quarry
- Mine: carrière; gravier, sable; carrière
- Airport or airfield; official; nonofficial; heliport
- Aéroport ou terrain d'atterrissage: officiel; non officiel; hélicoptère
- Chimney; industrial; flare stack; burner; height; lumberyard
- Cheminée: industrielle; fumée; brûleur; hauteur; parc à bois débâchés
- Tank; water tank; radar antenna; radio telescope
- Citerne; citerne d'eau; antenne radar; radiotélescope
- Silo; grain elevator; clearance tower
- Silo; élévateur à grains; tour de dégagement
- Electric facility; oil or natural gas facility; wind-operated device
- Installation électrique; installation pétrolière ou gazière; éolienne
- Tower; communication; fire; control
- Tour: communication; incendie; contrôle
- Domestic waste; liquid waste; industrial solid deposit
- Déchets domestiques; déchets liquides; dépôt de solide industriel
- Lookout; historic site; ruins; zoo
- Belvédère; lieu historique; ruines; zoo
- Golf course; carriageway; ski area; sportsplex
- Terrain de golf; terrain de camping; station de ski; centre sportif
- Aerial cableway; ski lift; sports track; arena
- Télécabine; remontée-pente; piste de course; arène
- Building; unidentified building; religious; educational; cabin
- Bâtiment: bâtiments non identifiés; religieux; d'enseignement; cabine
- Hospital; medical centre; senior citizens home; lodging
- Hôpital; centre médical; résidence pour personnes âgées; gîte
- City hall; municipal hall; community centre
- Nivel de ville; salle municipale; centre communautaire
- Customs post; ranger or warden station; cemetery
- Poste de douane; poste de garde forestier ou poste de garde de parc; cimetière
- Court house; correctional institute
- Palais de justice; établissement correctionnel
- Fire station; police station; armory
- Caserne de pompiers; poste de police; magasin militaire
- Wharveside or shoreline; watercourse; disappearing stream
- Plan d'eau ou littoral; cours d'eau; cours d'eau disparaissant
- Navigation light; ferry route; navigation beacon
- Feu de navigation; traversée; balise de navigation
- Coast Guard station; seaplane anchorage; marina
- Station de la garde côtière; mouillage d'hydravion; marina
- Fish ladder; dam; small; large; carrying canal
- Échelle à poissons; barrage; petit; grand; portant une route
- Dyke or seawall; wharf; breakwater
- Digue ou mur de protection; quai; brise-lames
- Boat ramp; pier or dock
- Rampe de mise à l'eau; jetée
- Drydock; slip; crib or abandoned bridge pier; lock
- Cale sèche; cric; ossier ou pier de pont abandonné; gué
- Conduit; lock; spring
- Canaletto; source
- Reservoir; underground reservoir; fish pound
- Réservoir; réservoir souterrain; viviers dans l'eau
- Dry river bed; sand in water; bar/boom flat; intermittent lake, slough
- Lit de rivière à sec; sable dans l'eau; estacade; lac intermittent; bourlier
- Rapids; falls
- Rapides; chutes
- Rocky ledge; rocky reef; rocks in water; exposed shipwreck
- Barre rocheuse; récif; rochers dans l'eau; épave émerge
- Moraine; glacial debris; permanent snow and ice
- Moraine; débris glaciaires; neige et glace permanentes
- Wetlands; marsh; musk; swamp; marsh in water; string bog
- Terres humides: marais; muskeg; marécage; marais dans l'eau; tourbière réticulée
- Tundra ponds; tundra polygons; peat bog
- Étang de tourbière; polygones de tourbière; tourbière à palme
- Sand; silt; peat; prairie; wooded area
- Sable; limon; tourbe; prairie; boisée
- Contour; index; intermediate; approximate
- Courbe de niveau: mètre; intermédiaire; approximative
- Depression contour; spot elevation; cave
- Courbe de creux; point coté; caverne




88-A/15 SCALE 1:50 000 EDITION 02

WILLOUGHBY POINT

Northwest Territories / Territoires du Nord-Ouest




73°15'	88-D/3	88-D/2	88-D/1
73°00'	88-A/14	88-A/13	88-A/16
72°45'	88-A/11	88-A/10	88-A/9
72°30'	113°00'	113°00'	113°00'

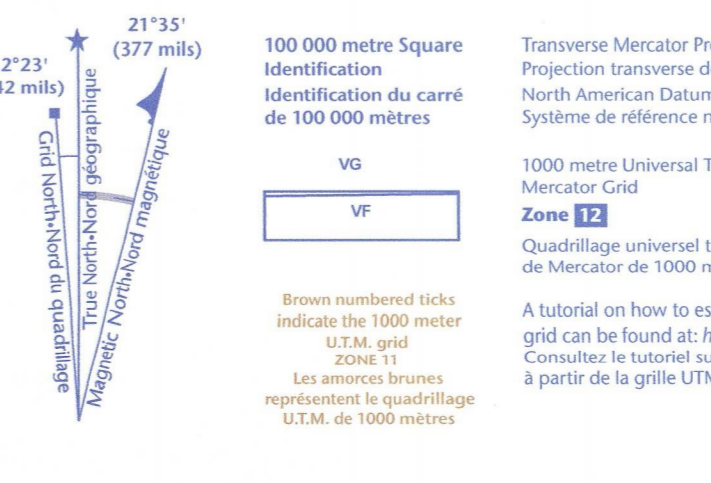


Produced on November 03, 2010, by the Centre for Topographic Information, Natural Resources Canada.
 Établi le 3 novembre 2010, par le Centre d'information topographique, Ressources naturelles Canada.
 The paper copy of this map meets the print quality standards of Natural Resources Canada when it bears a Certified Map Printer holographic label.
 Le copie papier de cette carte respecte les normes de qualité d'impression de Ressources naturelles Canada quand elle porte l'étiquette holographique de l'imprimeur de cartes certifié.
 Detailed metadata can be found at: <http://GeoGratis.gc.ca>
 For corrections, additions or comments concerning the content of this map, please contact Natural Resources Canada at: topo.maps@NRCan.gc.ca
 Visitez notre site Web: <http://maps.NRCan.gc.ca>
 © 2010, Her Majesty the Queen in Right of Canada.
 This map is not to be used for air or marine navigation.

Dates de validité du contenu de la carte
 • Réseau routier: Absent
 • Réseau hydrographique, 1958 - 2006
 • Végétation: Absent
 • Bâtiements: Absent
 • Limites: Absent
 • Toponymie, 2004 - 2010
 Consultez les métadonnées détaillées sur: <http://GeoGratis.gc.ca>
 Pour toutes corrections, additions ou commentaires concernant le contenu de cette carte, veuillez contacter Ressources naturelles Canada par courriel électronique à: cartes.topo@NRCan.gc.ca
 Visitez notre site Web: <http://cartes.NRCan.gc.ca>
 © 2010, Sa Majesté la Reine du chef du Canada.
 Cette carte ne doit pas être utilisée pour la navigation aérienne ou maritime.



Use diagram only to obtain numeric values
 Approximate Mean Declination 2010 for centre of map
 Annual change decreasing 75.1"
 N'utiliser le diagramme que pour obtenir les valeurs numériques
 Déclinaison moyenne approximative au centre de la carte en 2010
 Variation annuelle décroissante 75.1"
 For magnetic declination information, visit: <http://gc.nrcan.gc.ca/geomatic>
 Pour l'information sur la déclinaison magnétique, visitez: <http://gc.nrcan.gc.ca/geomatic>
 The magnetic compass may be erratic in this region
 La boussole sera peut-être instable dans cette région



100 000 metre Square Identification
 Identification du carré de 100 000 mètres
 Transverse Mercator Projection
 Projection transverse de Mercator
 North American Datum 1983
 Système de référence nord-américain 1983
 1000 metre Universal Transverse Mercator Grid
 Zone 12
 1000 mètre Quadriillage universel transverse de Mercator
 Zone 12
 Grid Zone Designation
 Désignation de la zone du quadriillage
 UTM
 A total of four or six adjacent positions from the UTM grid can be found at: <http://maps.NRCan.gc.ca/topo10/>
 Consultez le total sur le manière d'évaluer la position à partir de la grille UTM sur: <http://cartes.NRCan.gc.ca/topo10/>

88-A/15
 SCALE 1:50 000
 EDITION 02
 VERSION 00
 Ce n'est pas un plan
 M14-2-008A15
 ISBN 978-0-606-65793-4
 Printed map / Carte imprimée
 Ce n'est pas un plan
 M14-2-008A15
 ISBN 978-0-606-65793-4
 Digital map / Carte numérique
 Ce n'est pas un plan
 M14-2-008A15 PDF
 ISBN 978-1-100-52065-0