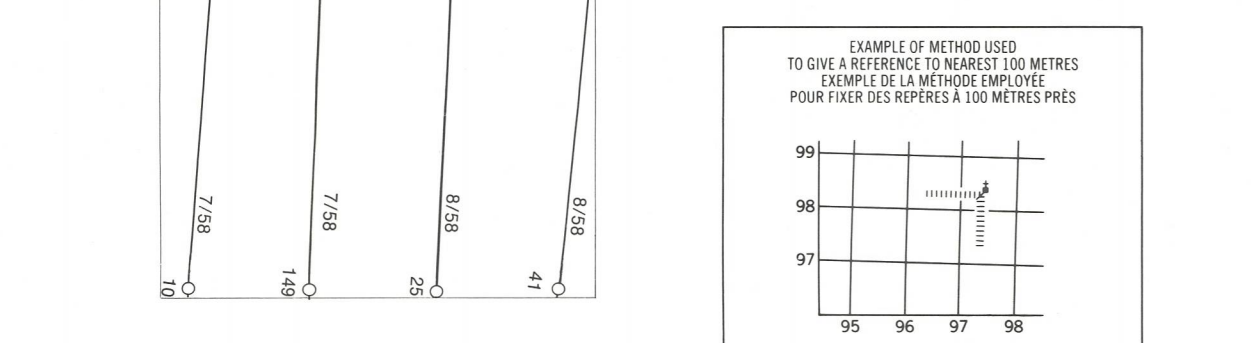
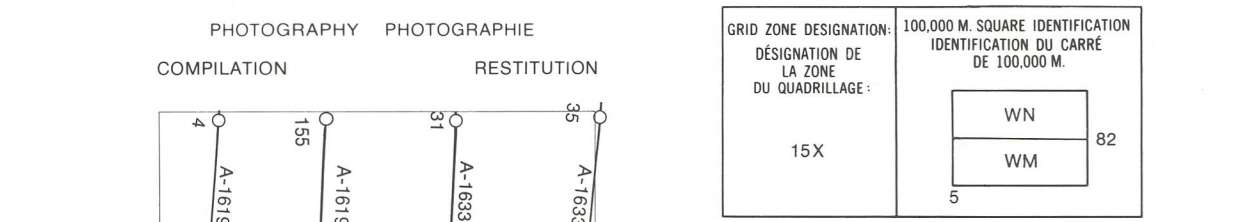


LEGEND - LÉGENDE

Legend table with two columns: English and French. It lists various symbols and their corresponding features such as roads, railways, bridges, and terrain features. Symbols include lines for roads, dashed lines for railways, and various shapes for points of interest.

GLOSSARY - GLOSSAIRE

Glossary table with two columns: English and French. It lists specific terms like 'RAISED BEACHES' and 'PLAQUES SURELEVÉES' with their corresponding symbols.



REFERENCE POINT CHURCH - ÉGLISE (in above or below)
EASTING: Read number on grid line immediately to left of point.
LONGITUDE: Note the chiffre de la ligne du quadrillage immédiatement à gauche du point.
Estimate tenths of a square from this line eastward to point.
Estime le nombre de dixièmes de carré entre cette ligne et la règle en direction est.
NORTHING: Read number on grid line immediately below point.
LATITUDE: Note le chiffre de la ligne du quadrillage immédiatement en-dessous du point.
Estimate tenths of a square from this line northward to point.
Estime le nombre de dixièmes de carré entre cette ligne et la règle en direction nord.
GRID REFERENCE SYMBOL: 972984
Niveau: chiffre qui précède 100 000 mètres (au-dessus) et le chiffre des dixièmes de carré.
La position est comprise entre 100 000 mètres (au-dessus) et 100 000 mètres (au-dessous).

Table for grid zone identification. It shows a grid of zones: 58 F/2, 58 F/1, 58 E/4, 58 C/15, 58 C/16, 58 D/13, 58 C/10, 58 C/9, 58 D/12. Below the table is text about magnetic bearing and grid north.


THE MAGNETIC COMPASS IS LIKELY TO BE USELESS IN THIS AREA. LA BOUSSOLE SERA PROBABLEMENT INUTILE DANS CETTE RÉGION.

PRODUCED BY THE SURVEYS AND MAPPING BRANCH, DEPARTMENT OF ENERGY, MINES AND TECHNICAL SERVICES, OTTAWA, 1978. INFORMATION CURRENT AS OF 1985. COPIES MAY BE OBTAINED FROM THE CANADA MAP OFFICE, OR YOUR NEAREST MAP STORE.

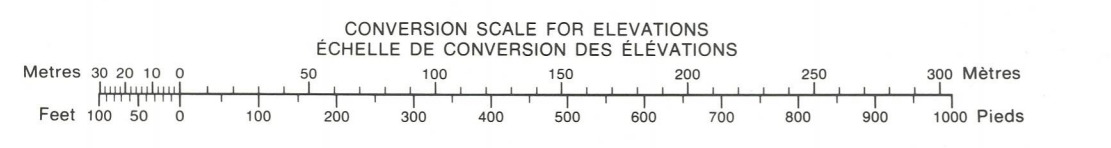
ELEVATIONS IN METRES ABOVE MEAN SEA LEVEL. CONTOUR INTERVAL 10 METRES.

GARNIER RIVER DISTRICT OF FRANKLIN NORTHWEST TERRITORIES

ELEVATIONS EN MÈTRES AU-DESSUS DU NIVEAU MOYEN DE LA MER. ÉQUIDISTANCE DES COURBES 10 MÈTRES.



ÉTABLI PAR LA DIRECTION DES LEVÉS ET DE LA CARTOGRAPHIE, MINISTÈRE DE L'ÉNERGIE, DES MINES ET DES RESSOURCES, OTTAWA, EN 1978. RENSEIGNEMENTS À JOUR EN 1985. DES COPIES PEUVENT ÊTRE OBTENUES CHEZ LE BUREAU DES CARTES DU CANADA, MINISTÈRE DE L'ÉNERGIE, DES MINES ET DES RESSOURCES, OTTAWA, OU CHEZ LE VENDOR LE PLUS PRÈS.



GARNIER RIVER 58 C/16 ÉDITION 1