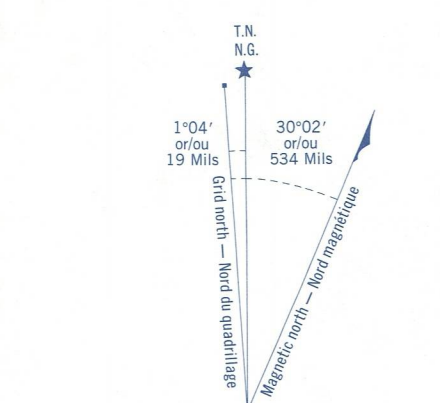


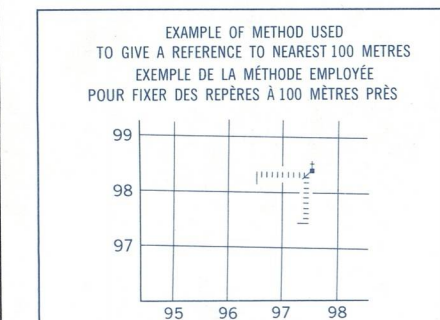
Military users, refer to this map as: **SÉRIE A 721 SÉRIE**
 Références de cette carte: **MAP 94 K/16 CARTE**
 pour usage militaire: **EDITION 2 MCE ÉDITION**



Use diagram only to obtain numerical values
 APPROXIMATE MEAN DECLINATION 1984
 FOR CENTRE OF MAP
 Annual change decreasing 10.2°
 Utiliser le diagramme que pour obtenir les valeurs numériques
 DÉCLINAISON MOYENNE APPROXIMATIVE
 AU CENTRE DE LA CARTE EN 1984
 Variation annuelle décroissante 10.2°

ONE THOUSAND METRE
 UNIVERSAL TRANSVERSE MERCATOR GRID
ZONE 10
QUADRILLAGE DE MILLE MÈTRES
 TRANSVERSE UNIVERSEL DE MERCATOR

GRID ZONE DESIGNATION DÉSIGNATION DE LA ZONE DU QUADRILLAGE:	10V	100 000 m SQUARE IDENTIFICATION IDENTIFICATION DU CARRÉ DE 100 000 m:	DA
---	-----	--	----



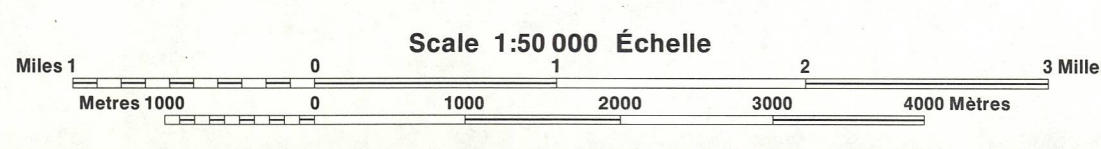
REFERENCE POINT POINT DE REPÈRE:	CHURCH - EGLISE	les abords (au-dessus)
EASTING: Read number on grid line immediately to left of point. ADRESSE: Note le chiffre de la ligne de quadrillage immédiatement à gauche du repère.	97	
Estimate tenths of a square from this line eastward to point. Estimer le nombre de dixièmes du carré entre cette ligne et le repère en direction est.	5	975
NORTHING: Read number on grid line immediately below point. ORDONNÉE: Note le chiffre de la ligne de quadrillage immédiatement en dessous du repère.	98	
Estimate tenths of a square from this line northward to point. Estimer le nombre de dixièmes du carré entre cette ligne et le repère en direction nord.	4	984
GRID REFERENCE RÉFÉRENCE AU QUADRILLAGE:	975084	
Nearest similar grid reference 100 000 metres La prochaine référence similaire est à 100 000 mètres		

125°00'	123°30'	
59°15'	59°15'	
94 N/2	94 N/1	94 N/4
94 K/15	94 K/16	94 J/13
94 K/10	94 K/9	94 J/12
58°30'	58°30'	

Index to adjoining Maps of the National Topographic System
 Tableaux d'assemblage du Système national de référence cartographique

Produced by the SURVEYS AND MAPPING BRANCH,
 DEPARTMENT OF ENERGY, MINES AND RESOURCES.
 Updated from aerial photographs taken in 1979. Culture check
 1981. Published in 1984.
 Copies may be obtained from the Canada Map Office,
 Department of Energy, Mines and Resources, Ottawa,
 or your nearest map dealer.
 © 1984. Her Majesty the Queen in Right of Canada,
 Department of Energy, Mines and Resources.

McCLELLAN CREEK
 PEACE RIVER LAND DISTRICT
 BRITISH COLUMBIA COLOMBIE-BRITANNIQUE



Information concerning bench marks and horizontal survey monuments can be obtained from Geodetic Survey, Surveys and Mapping Branch, Ottawa.
 Pour tout renseignement concernant les repères et bornes altimétriques, s'adresser aux levés géodésiques, Direction des levés et de la cartographie, Ottawa.
CONVERSION SCALE FOR ELEVATIONS
 Metres 0 20 100 200 300 400
 Feet 100 50 0 100 200 300 400
ECHELLE DE CONVERSION DES ALTITUDES
 Mètres 0 200 400 600 800 1000
 Pieds 100 200 300 400 500 600 700 800 900 1000
CONTOUR INTERVAL 50 FEET
 Elevations in Feet above Mean Sea Level
 North American Datum 1927
 Transverse Mercator Projection
EQUIDISTANCE DES COURBES 50 PIEDS
 Altitudes en Pieds
 Système de référence géodésique nord-américain 1927
 Projection transversale de Mercator

Établi par la DIRECTION DES LEVÉS ET DE LA CARTOGRAPHIE,
 MINISTÈRE DE L'ÉNERGIE, DES MINES ET DES RESSOURCES.
 Mise à jour à l'aide de photographies aériennes prises en 1979. Vérification
 des ouvrages en 1981. Publié en 1984.
 Ces cartes sont en vente au Bureau des Cartes du Canada,
 Ministère de l'Énergie, des Mines et des Ressources, Ottawa,
 ou chez le vendeur le plus près.
 © 1984. Her Majesty the Queen in Right of Canada,
 Ministère de l'Énergie, des Mines et des Ressources.