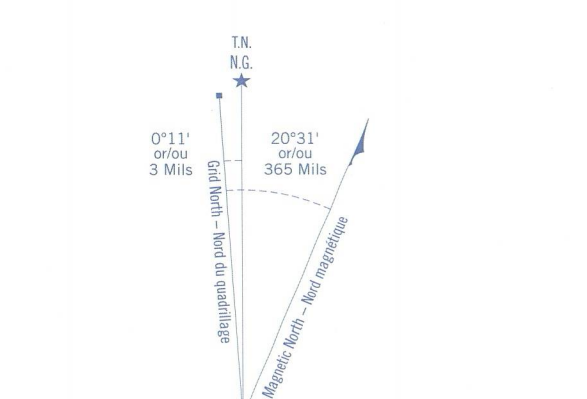



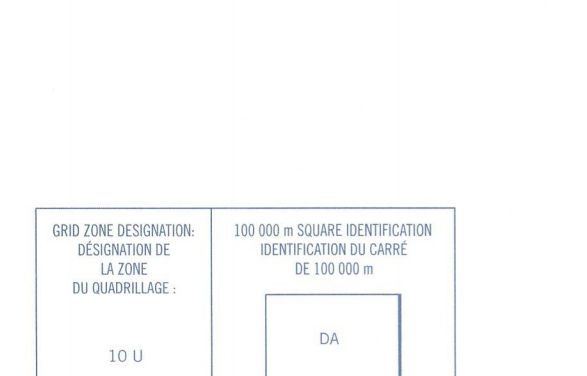


Military users refer to this map as: **SERIES A 721 SÉRIE 92 G/14**  
 Références de cette carte pour usage militaire: **MAP 92 G/14 CARTE ÉDITION 3 MCE ÉDITION**

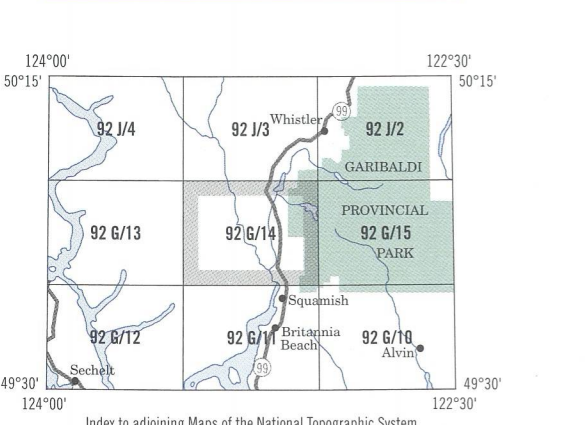


GRID ZONE DESIGNATION  
 DÉSIGNATION DE LA ZONE DU QUADRILLAGE: 10 U

100 000 m SQUARE IDENTIFICATION  
 IDENTIFICATION PAR CARTE DE 100 000 m: DA



LOCAL DEALER / DÉTAILLANT LOCAL



LOCAL DEALER / DÉTAILLANT LOCAL

LOCAL DEALER / DÉTAILLANT LOCAL

LOCAL DEALER / DÉTAILLANT LOCAL



**CHEAKAMUS RIVER**  
 92 G/14

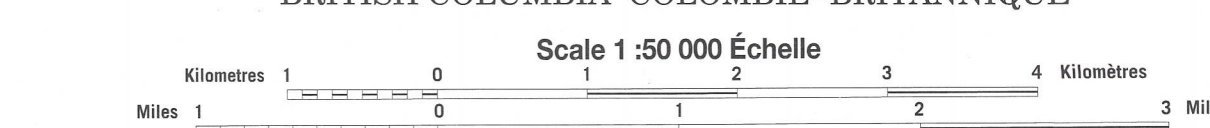
SCALE 1:50 000 ÉCHELLE



PRODUCED BY THE CENTRE FOR TOPOGRAPHIC INFORMATION, NATURAL RESOURCES CANADA, INFORMATION CURRENT AS OF 1998. PUBLISHED 1998.  
 COPIES MAY BE OBTAINED FROM THE CANADA MAP OFFICE, OTTAWA, OR YOUR NEAREST MAP DEALER.  
 © 1998, HER MAJESTY THE QUEEN IN RIGHT OF CANADA.

**SOURCES:**  
 Geomatics Survey Division  
 British maps, historical survey monuments and coordinate conversion

**CHEAKAMUS RIVER**  
 NEW WESTMINSTER LAND DISTRICT  
 BRITISH COLUMBIA COLOMBIE-BRITANNIQUE  
 Scale 1:50 000 Échelle



**CONVERSION SCALE FOR ELEVATIONS**  
 Meters 50 20 15 0 50 100 150 200 250 300 350  
 Feet 100 50 0 100 200 300 400 500 600 700 800 900 1000

**ÉCHELLE DE CONVERSION DES ALTITUDES**  
 Mètres 50 20 15 0 50 100 150 200 250 300 350  
 Pieds 100 50 0 100 200 300 400 500 600 700 800 900 1000

**CONTOUR INTERVAL 40 METRES**  
 Elevations in Metres above Mean Sea Level  
 Transverse Mercator Projection  
 North American Datum 1983

**SOURCES:**  
 Division des levés géodésiques  
 Références de monuments, données altimétriques et conversion de coordonnées

**ÉTABLI PAR LE CENTRE D'INFORMATION TOPOGRAPHIQUE, RESSOURCES NATURELLES CANADA, ÉNFORMATION À JOUR EN 1998.**

**PROJECTION TRANSVERSE DE MERCATOR**  
 Système de référence géodésique nord-américain 1983  
 Conversion des coordonnées NAD 83 (NAD 83) à NAD 27  
 Near Mean Sea Level

ÉTABLI PAR LE CENTRE D'INFORMATION TOPOGRAPHIQUE, RESSOURCES NATURELLES CANADA, ÉNFORMATION À JOUR EN 1998.

PROJONCTION TRANSVERSE DE MERCATOR  
 Système de référence géodésique nord-américain 1983  
 Conversion des coordonnées NAD 83 (NAD 83) à NAD 27  
 Proche du niveau moyen de la mer

PROJONCTION TRANSVERSE DE MERCATOR  
 Système de référence géodésique nord-américain 1983  
 Conversion des coordonnées NAD 83 (NAD 83) à NAD 27  
 Proche du niveau moyen de la mer

FOR ALL COMMENTS OR QUESTIONS CONCERNING MAPS, PLEASE CALL 1-800-465-6277.  
 FOR ALL QUESTIONS CONCERNING DIGITAL DATA, PLEASE CALL 1-800-961-0268.

POUR TOUT COMMENTAIRE OU TOUTE QUESTION CONCERNANT LES CARTES, S'V.P. TÉLÉPHONEZ AU 1-800-465-6277.  
 POUR TOUTE QUESTION CONCERNANT LES DONNÉES NUMÉRIQUES, S'V.P. TÉLÉPHONEZ AU 1-800-961-0268.

POUR TOUT COMMENTAIRE OU TOUTE QUESTION CONCERNANT LES CARTES, S'V.P. TÉLÉPHONEZ AU 1-800-465-6277.  
 POUR TOUTE QUESTION CONCERNANT LES DONNÉES NUMÉRIQUES, S'V.P. TÉLÉPHONEZ AU 1-800-961-0268.