


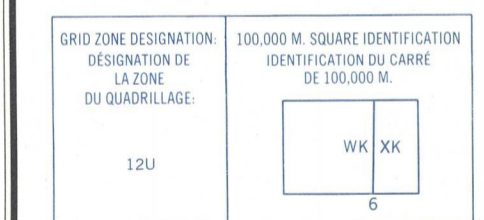
Military users refer to this map as: **MAP 72 F/4**
 Références de cette carte pour usage militaire: **EDITION 2 MCE** EDITION

SERIES A 742 SÉRIE
 MAP 72 F/4 CARTE
 EDITION 2 MCE EDITION



Use diagram only to obtain numerical values APPROXIMATE MEAN DECLINATION 1975 FOR CENTRE OF MAP Annual change: decreasing 2.2" Utiliser le diagramme que pour obtenir les valeurs numériques DÉCLINAISON MOYENNE APPROXIMATIVE DU CENTRE DE LA CARTE EN 1975 Variation annuelle décroissante 2.2"

ONE THOUSAND METRE UNIVERSAL TRANSVERSE MERCATOR GRID ZONE 12 QUADRILLAGE DE MILLE MÈTRES TRANSVERSE UNIVERSAL DE MERCATOR



EXAMPLE OF METHOD USED TO GIVE A REFERENCE TO NEAREST 100 METRES EXEMPLE DE LA MÉTHODE EMPLOYÉE POUR FIXER DES REPÈRES À 100 MÈTRES PRÈS

REFERENCE POINT CHURCH - EGLISE (see above) (voir ci-dessus)
 EASTING: Road number on grid line immediately to right of point. LONGITUDE EST: Note le chiffre de la ligne de quadrillage immédiatement à droite du repère. Estimate number of a square from this line eastward to point. Estimer le nombre de carrés de carte entre cette ligne et le repère en direction est.
 NORTHING: Road number on grid line immediately above point. LATITUDE NORD: Note le chiffre de la ligne de quadrillage immédiatement au-dessus du repère. Estimate number of a square from this line northward to point. Estimer le nombre de carrés de carte entre cette ligne et le repère en direction nord.
 GRID REFERENCE: 975064
 Nearest corner grid reference (50,000 metres above 63 metres). La position la plus voisine (carrés) est à 100,000 mètres (au-dessus de 63 mètres).

TABLEAU D'ASSEMBLAGE DU SYSTÈME NATIONAL DE RÉFÉRENCE CARTOGRAPHIQUE


110°30'	109°30'
49°30'	49°00'
72 E/6	72 F/6
72 E/1	72 F/1
USA	USA

INDEX TO ADJOINING MAPS OF THE NATIONAL TOPOGRAPHIC SYSTEM

Produced by the SURVEYS AND MAPPING BRANCH, DEPARTMENT OF ENERGY, MINES AND RESOURCES. Édition faite par le service cartographique du ministère de l'Énergie, des Mines et des Ressources, Ottawa, en 1974. Information current as of 1974. Copies may be obtained from the Canada Map Office, Department of Energy, Mines and Resources, Ottawa, or your nearest map dealer. © Canada Copyright Reserved 1974

Roads: loose or stabilized surface, all weather; loose surface, dry weather and unclassified stream; cart track; trail, cut line or portage. Routes: gravier aggloméré, toute saison; de gravier, temps sec et ruisseau classifié; de terre; sentier, percée ou portage. FOR COMPLETE REFERENCE SEE REVERSE SIDE. POUR UNE LISTE COMPLÈTE DES SIGNES, VOIR AU VERSO

GOVENLOCK
 RENO RURAL MUNICIPALITY
 SASKATCHEWAN
 WEST OF THIRD MERIDIAN - OUEST DU TROISIÈME MÉRIDIEN
 Scale 1:50,000 Échelle



CONTOUR INTERVAL 25 FEET Élévation: 1 foot above Mean Sea Level North American Datum 1927 Transverse Mercator Projection

ÉQUIDISTANCE DES COUBRES 25 PIEDS Élévation en pieds au-dessus de la moyenne de la mer Système de référence géodésique nord-américain, 1927 Projection transverse de Mercator

Édité par la DIRECTION DES LÈVES ET DE LA CARTOGRAPHIE, MINISTÈRE DE L'ÉNERGIE, DES MINES ET DES RESSOURCES. Révisé à jour à l'aide de photographies aériennes prises en 1974. Vérification des couvertures en 1974. Renseignements à jour en 1974. Ce carton peut se voir au Bureau des Cartes du Canada, Ministère de l'Énergie, des Mines et des Ressources, Ottawa, ou chez le vendeur le plus près. © Canada 1974, tous droits réservés

GOVENLOCK 72 F/4 EDITION 2

SUPERSEDED EDITION