| Military users, refer to this map as: / Référence de cette carte pour usage militaire: | SERIES A 751 SÉRIE | MAP 52 F/5 CARTE | EDITION 1 MCE EDITION |
|---|---|---|---|

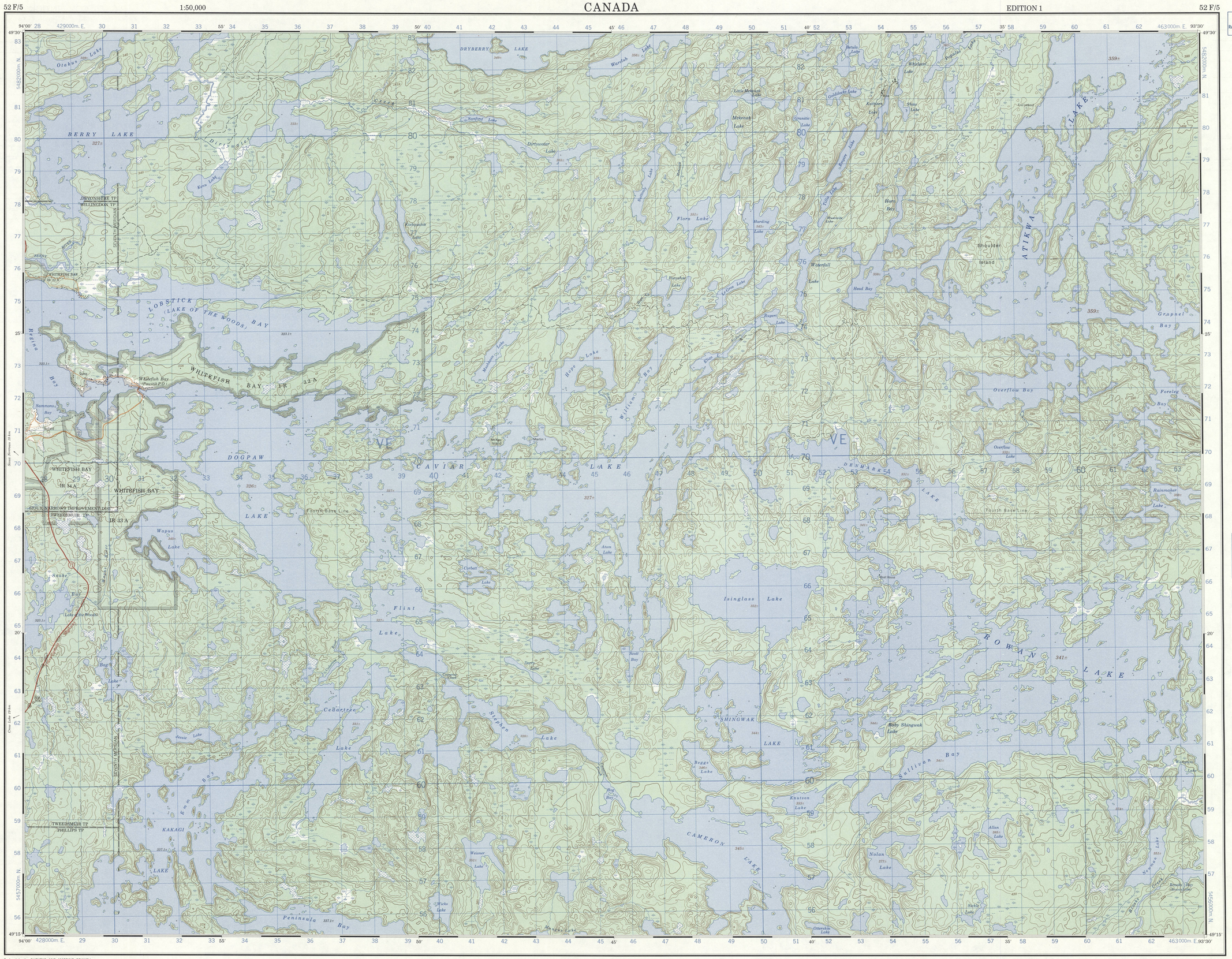





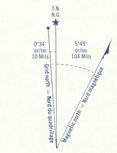


Use diagram only to obtain numerical values
APPROXIMATE MEAN DECLINATION 1975
FOR CENTRE OF MAP
Annual change decreasing 0.1'

N'utiliser le diagramme que pour obtenir les valeurs numériques
DECLINAISON MOYENNE APPROXIMATIVE
AU CENTRE DE LA CARTE EN 1975
Variation annuelle décroissante 0.1'

ONE THOUSAND METRE
UNIVERSAL TRANSVERSE MERCATOR GRID
ZONE 15
QUADRILLAGE DE MILLE MÈTRES
TRANSVERSE UNIVERSEL DE MERCATOR

| GRID ZONE DESIGNATION DÉSIGNATION DE LA ZONE DU QUADRILLAGE: | 100,000 M. SQUARE IDENTIFICATION IDENTIFICATION DU CARRÉ DE 100,000 M. |
|---|---|
| 15 U | VE |

EXAMPLE OF METHOD USED
TO GIVE A REFERENCE TO NEAREST 100 METRES
EXEMPLE DE LA MÉTHODE EMPLOYÉE
POUR FIXER DES REPÈRES À 100 MÈTRES PRÈS

| | |
|---|---|
| REFERENCE POINT / POINT DE REPÈRE: CHURCH - ÉGLISE | (as above) (ci-dessus) |
| EASTING: Read number on grid line immediately to left of point. LONGITUDE EST: Noter le chiffre de la ligne du quadrillage immédiatement à gauche du repère. | 97 |
| Estimate tenths of a square from this line eastward to point. Estimer le nombre de dixièmes du carré entre cette ligne et le repère en direction est: | 5 975 |
| NORTHING: Read number on grid line immediately below point. LATITUDE NORD: Noter le chiffre de la ligne du quadrillage immédiatement en-dessous du repère. | 98 |
| Estimate tenths of a square from this line northward to point. Estimer le nombre de dixièmes du carré entre cette ligne et le repère en direction nord: | 4 984 |
| GRID REFERENCE: RÉFÉRENCE AU QUADRILLAGE: | 975984 |

Nearest similar grid reference 100,000 metres (about 62 miles)
La prochaine référence similaire est à 100,000 mètres (environ 63 milles)

TABLEAU D'ASSEMBLAGE DU SYSTÈME NATIONAL DE RÉFÉRENCE CARTOGRAPHIQUE

INDEX TO ADJOINING MAPS OF
THE NATIONAL TOPOGRAPHIC SYSTEM

Produced by the SURVEYS AND MAPPING BRANCH, DEPARTMENT OF ENERGY, MINES AND RESOURCES, from aerial photographs taken in 1969-1970. Culture check 1975. Information current as of 1975.

Copies may be obtained from the Canada Map Office, Department of Energy, Mines and Resources, Ottawa, or your nearest map dealer.

© Canada Copyrights Reserved 1977

# CAVIAR LAKE

KENORA DISTRICT

ONTARIO

Scale 1:50,000 Échelle

Miles 1 0 1 2 3 Milles

Metres 1000 0 1000 2000 3000 4000 Mètres

Yards 1000 0 1000 2000 3000 4000 Verges

| Roads: | Routes: | | |
|---|---|---|---|
| hard surface, all weather | pavée, toute saison | dual highway 3 chaussées séparées | more than 2 lanes plus de 2 voies |
| hard surface, all weather | pavée, toute saison | 2 lanes 2 voies | less than 2 lanes moins de 2 voies |
| loose or stabilized surface, all weather | gravier aggloméré, toute saison | 2 lanes or more 2 voies ou plus | |
| loose surface, dry weather and unclassified streets | de gravier, temps sec et rues hors classe | | |
| cart track | de terre | | |
| trail, cut line or portage | sentier, percée ou portage | | |

FOR COMPLETE REFERENCE SEE REVERSE SIDE POUR UNE LISTE COMPLÈTE DES SIGNES, VOIR AU VERSO

Contour Interval 10 Metres
Elevations in Metres above Mean Sea Level
North American Datum 1927
Transverse Mercator Projection

Équidistance des courbes 10 mètres
Élévations en mètres au-dessus du niveau moyen de la mer
Système de référence géodésique nord-américain, 1927
Projection transverse de Mercator

Établie par la DIRECTION DES LEVÉS ET DE LA CARTOGRAPHIE, MINISTÈRE DE L'ÉNERGIE, DES MINES ET DES RESSOURCES, d'après des photographies aériennes prises en 1969-1970. Vérifications des ouvrages en 1975. Renseignements à jour en 1975.

Ces cartes sont en vente au Bureau des Cartes du Canada, ministère de l'Énergie, des Mines et des Ressources, Ottawa, ou chez le vendeur le plus près.

© Canada 1977, tous droits réservés

CAVIAR LAKE
52 F/5
EDITION 1

SUPERSEDED EDITION