


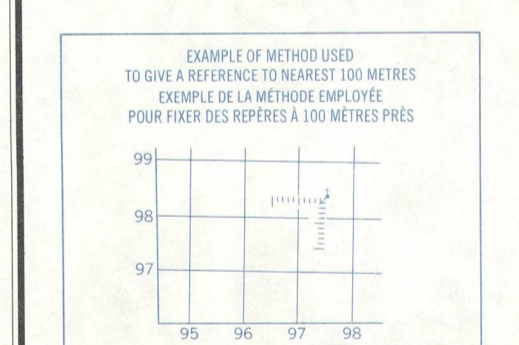
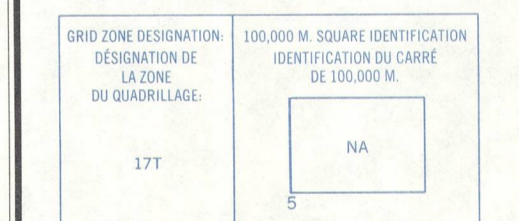


Military users, refer to this map as: **SERIES A 751 SÉRIE MAP 41 H/15 CARTE**
 Reference de cette carte pour usage militaire: **ÉDITION 4 MCE ÉDITION**



Use diagram only to obtain numerical values approximately from this location 1975 FOR CENTRE OF MAP
 Utilisez le diagramme pour obtenir les valeurs numériques APPROXIMATIVEMENT À CENTRE DE LA CARTE EN 1975
 Variation annuelle des cotes: 0.1"

ONE THOUSAND METRE
 UNIVERSAL TRANSVERSE MERCATOR GRID
 ZONE 17
 QUADRILLAGE DE MILLE MÈTRES
 TRANSVERSE UNIVERSEL DE MERCATOR



REFERENCE POINT
 POINT DE RÉFÉRENCE: CHURCH - ÉGLISE (50 descent)

EASTING: Road number on grid line immediately to left of point
 LONGITUDE EST: Numéro de la ligne de quadrillage immédiatement à gauche du point
 Estimate distance of a square from this line eastward to point
 Estimer le nombre de divisions du carré entre cette ligne et la ligne en direction est: 975

NORTHING: Road number on grid line immediately below point
 LATITUDE NORD: Numéro de la ligne de quadrillage immédiatement en dessous du point
 Estimate distance of a square from this line northward to point
 Estimer le nombre de divisions du carré entre cette ligne et la ligne en direction nord: 964

GRID REFERENCE: 17T964
 RÉFÉRENCE DU QUADRILLAGE: 17T964

Nearest similar grid reference 100,000 metres (about 62 miles)
 La prochaine référence semblable est à 100,000 mètres (environ 62 miles)

TABLEAU D'ASSEMBLAGE DU SYSTÈME NATIONAL DE RÉFÉRENCE CARTOGRAPHIQUE

41 H/14	41 H/15	41 H/16
41 H/14	41 H/15	41 H/16
41 H/10	41 H/9	41 H/8

INDEX TO ADDING MAPS OF THE NATIONAL TOPOGRAPHIC SYSTEM

Produced by the SURVEYS AND MAPPING BRANCH, DEPARTMENT OF ENERGY, MINES AND RESOURCES. Updated from recent photographs taken in 1975 and 1974. Cartes check 1974 information current as of 1974. Copies may be obtained from the Canada Map Office, Department of Energy, Mines and Resources, Ottawa, or your nearest map dealer. © Canada Copyrights Reserved 1976

Roads: hard surface, all weather... pavée, toute saison... 2 lanes... 2 voies... loose or stabilized surface, all weather... de gravier, temps sec et unifié, toute saison... 2 voies ou plus... 2 voies ou plus... cart track... sentier, porce ou portage... trail, cut line or portage... sentier, porce ou portage... FOR COMPLETE REFERENCE SEE REVERSE SIDE. POUR UNE LECTURE COMPLÈTE DES SIGNES, VOIR AU VERSO

Scale 1:50,000 Échelle

Miles 0 1 2 3
 Metres 1000 0 1000 2000 3000 4000 Mètres
 Yards 1000 0 1000 2000 3000 4000 Verges

CONTOUR INTERVAL 50 FEET
 Élévations in feet above Mean Sea Level
 North American Datum 1922
 Transverse Mercator Projection

EQUIDISTANCE OF COURESS 50 FEET
 Élévations en pieds au-dessus du niveau moyen de la mer
 Système de référence géodésique nord-américain, 1922
 Projection transverse de Mercator

KEY HARBOUR ONTARIO

Établie par la DIRECTION DES LÈVES ET DE LA CARTOGRAPHIE, MINISTÈRE DE L'ÉNERGIE, DES MINES ET DES RESSOURCES. Mise à jour à partir de photographies aériennes prises en 1974 et 1975. Vérification des ouvrages en 1974. Renseignements à jour en 1974. Ces cartes sont en vente au Bureau des Cartes du Canada, Ministère de l'Énergie, des Mines et des Ressources, Ottawa, ou chez le vendeur le plus près. © Canada 1976. Tous droits réservés.

KEY HARBOUR 41 H/15 ÉDITION

SUPERSEDED EDITION